



ПРАВИТЕЛЬСТВО САНКТ-ПЕТЕРБУРГА
КОМИТЕТ ПО ГОСУДАРСТВЕННОМУ КОНТРОЛЮ, ИСПОЛЬЗОВАНИЮ
И ОХРАНЕ ПАМЯТНИКОВ ИСТОРИИ И КУЛЬТУРЫ
РАСПОРЯЖЕНИЕ

окуд

30.03.2022

№ 254-рп

**Об утверждении границ и режима использования территории
объекта культурного наследия федерального значения
«Подворье Успенского Староладожского женского монастыря»**

В соответствии со статьей 3.1, подпунктом 10 пункта 2 статьи 33 Федерального закона от 25.06.2002 № 73-ФЗ «Об объектах культурного наследия (памятниках истории и культуры) народов Российской Федерации» и пунктом 3.12 Положения о Комитете по государственному контролю, использованию и охране памятников истории и культуры, утвержденного постановлением Правительства Санкт-Петербурга от 28.04.2004 № 651, на основании историко-культурного исследования, выполненного ООО «Роскарта» (от 11.11.2021 рег. № 01-25-29381/21-0-0):

1. Утвердить:

1.1. Границы территории объекта культурного наследия федерального значения «Подворье Успенского Староладожского женского монастыря», расположенного по адресу: Санкт-Петербург, Нарвский проспект, дом 1/29, литера А, согласно приложению № 1 к распоряжению.

1.2. Режим использования территории объекта культурного наследия федерального значения «Подворье Успенского Староладожского женского монастыря», расположенного по адресу: Санкт-Петербург, Нарвский проспект, дом 1/29, литера А, согласно приложению № 2 к распоряжению.

2. План границ территории объекта культурного наследия федерального значения «Подворье Успенского Староладожского женского монастыря», утвержденный КГИОП 16.06.2005, признать утратившим силу.

3. Начальнику отдела государственного реестра объектов культурного наследия обеспечить:

3.1. Направление в Управление Федеральной службы государственной регистрации, кадастра и картографии по Санкт-Петербургу, Комитет по градостроительству и архитектуре копий распоряжения в срок, не превышающий пяти рабочих дней со дня издания распоряжения.

3.2. Уведомление лиц, являющихся собственниками или иными законными владельцами объекта, указанного в пункте 1 распоряжения, в срок, не превышающий трех рабочих дней со дня издания распоряжения.

3.3. Размещение настоящего распоряжения в электронной форме в локальной компьютерной сети КГИОП и его официальное опубликование.

3.4. Внесение соответствующих изменений в «Геоинформационную базу данных по объектам культурного наследия, границам и режимам зон охраны на территории Санкт-Петербурга».

4. Контроль за выполнением распоряжения возложить на начальника Управления государственного реестра объектов культурного наследия.

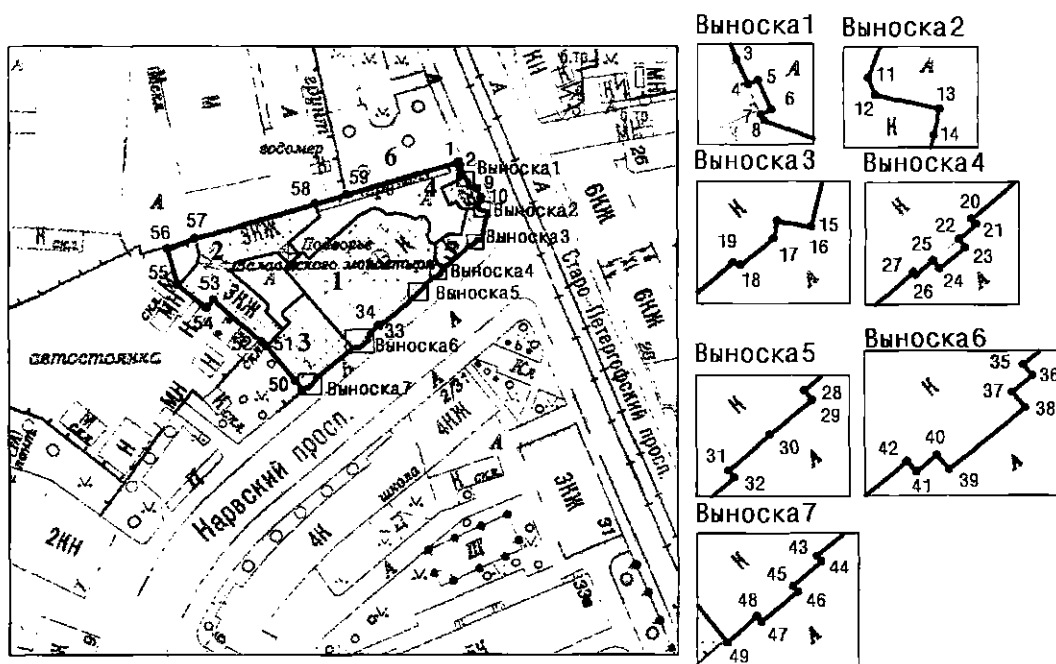
Председатель КГИОП

A large, stylized handwritten signature in black ink, consisting of several loops and a long horizontal stroke extending to the right.

С.В. Макаров




Границы территории объекта культурного наследия федерального значения
«Подворье Успенского Староладожского женского монастыря» (далее – объект культурного
наследия), расположенного по адресу: Санкт-Петербург, Нарвский проспект, дом 1/29, литера А

1. Схема границ территории объекта культурного наследия:



Масштаб 1: 2000

Условные обозначения:

-  граница территории объекта культурного наследия
-  характерная точка границы территории объекта культурного наследия
-  территория, занимаемая объектом культурного наследия федерального значения

СОСТАВ ОБЪЕКТА КУЛЬТУРНОГО НАСЛЕДИЯ:

1. Церковь Казанская;
2. Корпус келейный;
3. Корпус настоятельский;
4. Часовня;
5. Звонница;
6. Ограда.

2. Перечень координат характерных точек границ территории
объекта культурного наследия:

Сведения о местоположении границ объекта					
1. Система координат		СК-1964			
2. Сведения о характерных точках границ объекта					
Обозначение характерных точек границ	Координаты, м		Метод определения координат характерной точки	Средняя квадратическая погрешность положения	Описание обозначения точки на местности (при наличии)
	X	Y			
1	2	3	4	5	6
1	90968.75	111496.80	Метод спутниковых геодезических измерений	0.10	—
2	90967.66	111497.27	Метод спутниковых геодезических измерений	0.10	—
3	90964.82	111498.48	Метод спутниковых геодезических измерений	0.10	—
4	90963.88	111498.91	Метод спутниковых геодезических измерений	0.10	—
5	90964.04	111499.28	Метод спутниковых геодезических измерений	0.10	—
6	90962.92	111499.79	Метод спутниковых геодезических измерений	0.10	—
7	90962.74	111499.40	Метод спутниковых геодезических измерений	0.10	—
8	90962.50	111499.51	Метод спутниковых геодезических измерений	0.10	—
9	90961.67	111501.82	Метод спутниковых геодезических измерений	0.10	—
10	90959.26	111502.87	Метод спутниковых геодезических измерений	0.10	—
11	90956.85	111501.95	Метод спутниковых геодезических измерений	0.10	—
12	90956.21	111502.23	Метод спутниковых геодезических измерений	0.10	—

13	90955.68	111504.65	Метод спутниковых геодезических измерений	0.10	—
14	90954.68	111504.42	Метод спутниковых геодезических измерений	0.10	—
15	90948.18	111502.85	Метод спутниковых геодезических измерений	0.10	—
16	90948.41	111501.58	Метод спутниковых геодезических измерений	0.10	—
17	90947.75	111501.42	Метод спутниковых геодезических измерений	0.10	—
18	90946.74	111500.18	Метод спутниковых геодезических измерений	0.10	—
19	90946.83	111499.89	Метод спутниковых геодезических измерений	0.10	—
20	90940.74	111492.52	Метод спутниковых геодезических измерений	0.10	—
21	90940.54	111492.69	Метод спутниковых геодезических измерений	0.10	—
22	90939.98	111492.03	Метод спутниковых геодезических измерений	0.10	—
23	90939.66	111492.26	Метод спутниковых геодезических измерений	0.10	—
24	90938.88	111491.30	Метод спутниковых геодезических измерений	0.10	—
25	90939.17	111491.05	Метод спутниковых геодезических измерений	0.10	—
26	90938.64	111490.40	Метод спутниковых геодезических измерений	0.10	—
27	90938.73	111490.32	Метод спутниковых геодезических измерений	0.10	—

28	90936.23	111487.33	Метод спутниковых геодезических измерений	0.10	—
29	90935.87	111487.62	Метод спутниковых геодезических измерений	0.10	—
30	90934.58	111486.03	Метод спутниковых геодезических измерений	0.10	—
31	90933.20	111484.45	Метод спутниковых геодезических измерений	0.10	—
32	90932.94	111484.67	Метод спутниковых геодезических измерений	0.10	—
33	90925.62	111475.85	Метод спутниковых геодезических измерений	0.10	—
34	90925.88	111475.64	Метод спутниковых геодезических измерений	0.10	—
35	90923.67	111472.96	Метод спутниковых геодезических измерений	0.10	—
36	90923.26	111473.31	Метод спутниковых геодезических измерений	0.10	—
37	90922.63	111472.55	Метод спутниковых геодезических измерений	0.10	—
38	90922.05	111473.04	Метод спутниковых геодезических измерений	0.10	—
39	90919.73	111470.16	Метод спутниковых геодезических измерений	0.10	—
40	90920.27	111469.69	Метод спутниковых геодезических измерений	0.10	—
41	90919.62	111468.93	Метод спутниковых геодезических измерений	0.10	—
42	90920.03	111468.56	Метод спутниковых геодезических измерений	0.10	—
43	90911.91	111458.86	Метод спутниковых геодезических измерений	0.10	—

44	90911.72	111459.02	Метод спутниковых геодезических измерений	0.10	—
45	90910.78	111457.95	Метод спутниковых геодезических измерений	0.10	—
46	90910.57	111458.14	Метод спутниковых геодезических измерений	0.10	—
47	90909.43	111456.77	Метод спутниковых геодезических измерений	0.10	—
48	90909.65	111456.59	Метод спутниковых геодезических измерений	0.10	—
49	90908.64	111455.48	Метод спутниковых геодезических измерений	0.10	—
50	90911.14	111453.45	Аналитический метод	0.10	—
51	90920.22	111445.78	Метод спутниковых геодезических измерений	0.10	—
52	90921.39	111444.47	Метод спутниковых геодезических измерений	0.10	—
53	90932.68	111431.88	Метод спутниковых геодезических измерений	1.00	—
54	90930.57	111430.04	Метод спутниковых геодезических измерений	0.10	—
55	90936.52	111422.50	Метод спутниковых геодезических измерений	0.10	—
56	90945.94	111419.78	Метод спутниковых геодезических измерений	0.10	—
57	90948.69	111427.03	Метод спутниковых геодезических измерений	0.10	—
58	90957.80	111458.81	Метод спутниковых геодезических измерений	0.10	—
59	90960.15	111467.07	Метод спутниковых геодезических измерений	0.10	—
1	90968.75	111496.80	Метод спутниковых геодезических измерений	0.10	—

Режим использования территории объекта культурного наследия федерального значения
«Подворье Успенского Староладожского женского монастыря», расположенного по адресу:
Санкт-Петербург, Нарвский проспект, дом 1/29, литера А

1. На территории объекта культурного наследия запрещаются: строительство объектов капитального строительства и увеличение объемно-пространственных характеристик существующих на территории объекта культурного наследия объектов капитального строительства; проведение земляных, строительных, мелиоративных и иных работ, за исключением работ по сохранению объекта культурного наследия или его отдельных элементов, сохранению историко-градостроительной или природной среды объекта культурного наследия.

2. На территории объекта культурного наследия разрешается ведение хозяйственной деятельности, не противоречащей требованиям обеспечения сохранности объекта культурного наследия и позволяющей обеспечить функционирование объекта культурного наследия в современных условиях.

3. Требования к осуществлению деятельности в границах территории объекта культурного наследия и требования к содержанию использования территории объекта культурного наследия устанавливаются законодательством Российской Федерации и Санкт-Петербурга об объектах культурного наследия.