



ПРАВИТЕЛЬСТВО САНКТ-ПЕТЕРБУРГА  
КОМИТЕТ ПО ГОСУДАРСТВЕННОМУ КОНТРОЛЮ, ИСПОЛЬЗОВАНИЮ  
И ОХРАНЕ ПАМЯТНИКОВ ИСТОРИИ И КУЛЬТУРЫ

**РАСПОРЯЖЕНИЕ**

окуд

30.03 2022

№ 259-рп

**Об утверждении границ и режима использования территории  
объекта культурного наследия регионального значения  
«Воскресенская Армяно-Григорианская церковь»**

В соответствии со статьей 3.1, подпунктом 10 пункта 2 статьи 33 Федерального закона от 25.06.2002 № 73-ФЗ «Об объектах культурного наследия (памятниках истории и культуры) народов Российской Федерации» и пунктом 3.12 Положения о Комитете по государственному контролю, использованию и охране памятников истории и культуры, утвержденного постановлением Правительства Санкт-Петербурга от 28.04.2004 № 651, на основании историко-культурного исследования, выполненного ООО «Росскарта» (от 15.11.2021 рег. № 01-25-29671/21-0-0):

1. Утвердить:

1.1. Границы территории объекта культурного наследия регионального значения «Воскресенская Армяно-Григорианская церковь», расположенного по адресу: Санкт-Петербург, набережная реки Смоленки, дом 29, литера Б, согласно приложению № 1 к распоряжению.

1.2. Режим использования территории объекта культурного наследия регионального значения «Воскресенская Армяно-Григорианская церковь», расположенного по адресу: Санкт-Петербург, набережная реки Смоленки, дом 29, литера Б, согласно приложению № 2 к распоряжению.

2. План границ территории объекта культурного наследия регионального значения «Воскресенская Армяно-Григорианская церковь», утвержденный КГИОП 05.09.2005, признать утратившим силу.

3. Начальнику отдела государственного реестра объектов культурного наследия обеспечить:

3.1. Направление в Управление Федеральной службы государственной регистрации, кадастра и картографии по Санкт-Петербургу, Комитет по градостроительству и архитектуре копий распоряжения в срок, не превышающий пяти рабочих дней со дня издания распоряжения.

3.2. Уведомление лиц, являющихся собственниками или иными законными владельцами объекта, указанного в пункте 1 распоряжения, в срок, не превышающий трех рабочих дней со дня издания распоряжения.

3.3. Размещение настоящего распоряжения в электронной форме в локальной компьютерной сети КГИОП и его официальное опубликование.

3.4. Внесение соответствующих изменений в «Геоинформационную базу данных по объектам культурного наследия, границам и режимам зон охраны на территории Санкт-Петербурга».

4. Контроль за выполнением распоряжения возложить на начальника Управления государственного реестра объектов культурного наследия.

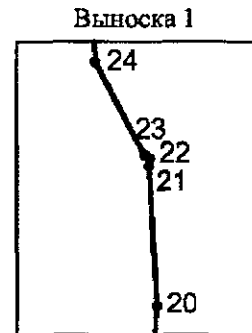
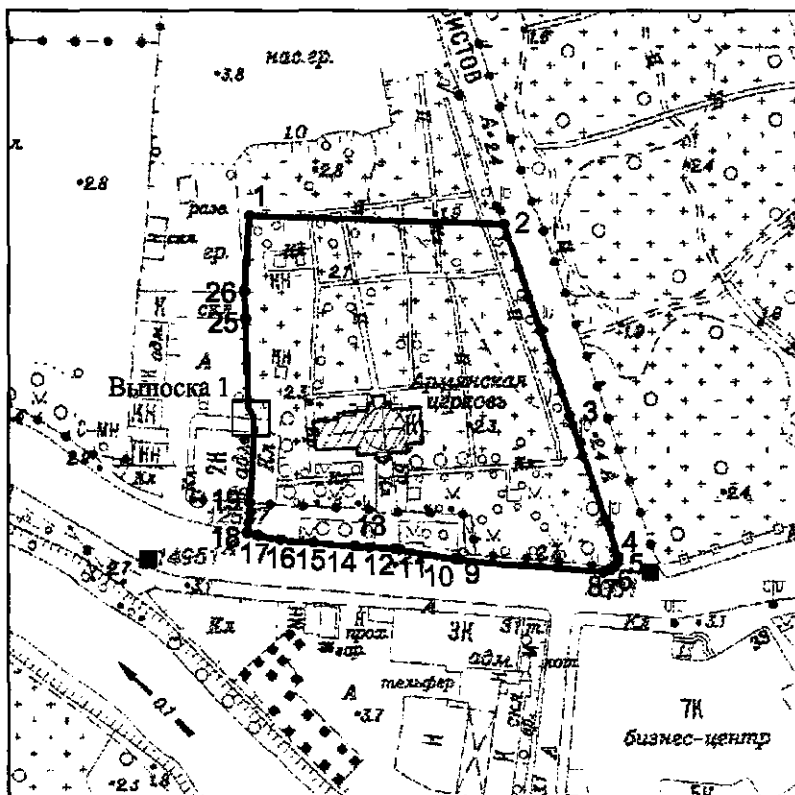
**Председатель КГИОП**

A large, stylized handwritten signature in black ink, consisting of several loops and a long horizontal stroke extending to the right.

**С.В. Макаров**




Границы территории объекта культурного наследия регионального значения  
«Воскресенская Армяно-Григорианская церковь» (далее – объект культурного наследия),  
расположенного по адресу: Санкт-Петербург, набережная реки Смоленки, дом 29, литера Б

1. Схема границ территории объекта культурного наследия:



Масштаб 1: 2000

Условные обозначения:

-  граница территории объекта культурного наследия
-  1 характерная точка границы территории объекта культурного наследия
-  территория, занимаемая объектом культурного наследия регионального значения

2. Перечень координат характерных точек границ территории  
объекта культурного наследия:

Сведения о местоположении границ объекта					
1. Система координат СК-1964					
2. Сведения о характерных точках границ объекта					
Обозначение характерных точек границ	Координаты, м		Метод определения координат характерной точки	Средняя квадратическая погрешность положения характерной точки (M <sub>t</sub> ), м	Описание обозначения точки на местности (при наличии)
	X	Y			
1	2	3	4	5	6
1	95660,16	110226,75	Метод геодезических измерений	0.10	—
2	95658,11	110288,49	Метод геодезических измерений	0.10	—
3	95611,46	110304,55	Метод спутниковых геодезических измерений (определений)	0.10	—
4	95577,81	110316,38	Метод спутниковых геодезических измерений (определений)	0.10	—
5	95576,62	110316,18	Метод спутниковых геодезических измерений (определений)	0.10	—
6	95575,59	110315,57	Метод спутниковых геодезических измерений (определений)	0.10	—
7	95574,87	110314,38	Метод спутниковых геодезических измерений (определений)	0.10	—
8	95574,35	110312,68	Метод спутниковых геодезических измерений (определений)	0.10	—
9	95577,16	110277,72	Метод спутниковых геодезических измерений (определений)	0.10	—
10	95577,34	110276,69	Метод спутниковых геодезических измерений (определений)	0.10	—
11	95579,62	110263,19	Метод спутниковых геодезических измерений (определений)	0.10	—
12	95579,84	110262,06	Метод спутниковых геодезических измерений (определений)	0.10	—
13	95580,23	110255,96	Метод спутниковых геодезических измерений (определений)	0.10	—
14	95580,49	110252,27	Метод спутниковых геодезических измерений (определений)	0.10	—
15	95581,30	110242,29	Метод спутниковых геодезических измерений (определений)	0.10	—
16	95582,07	110234,24	Метод спутниковых геодезических измерений (определений)	0.10	—
17	95583,10	110228,70	Метод спутниковых геодезических измерений (определений)	0.10	—

18	95583,61	110226,27	Метод геодезических измерений	0.10	–
19	95590,92	110226,73	Метод спутниковых геодезических измерений (определений)	0.10	–
20	95607,94	110227,81	Метод спутниковых геодезических измерений (определений)	0.10	–
21	95611,34	110227,62	Метод спутниковых геодезических измерений (определений)	0.10	–
22	95611,53	110227,64	Метод спутниковых геодезических измерений (определений)	0.10	–
23	95611,60	110227,52	Метод спутниковых геодезических измерений (определений)	0.10	–
24	95613,82	110226,33	Метод спутниковых геодезических измерений (определений)	0.10	–
25	95635,15	110225,66	Метод геодезических измерений	0.10	–
26	95641,82	110225,44	Метод спутниковых геодезических измерений (определений)	0.10	–
1	95660,16	110226,75	Метод спутниковых геодезических измерений (определений)	0.10	–

Режим использования территории объекта культурного наследия регионального значения  
«Воскресенская Армяно-Григорианская церковь», расположенного по адресу:  
Санкт-Петербург, набережная реки Смоленки, дом 29, литера Б

1. На территории объекта культурного наследия запрещаются: строительство объектов капитального строительства и увеличение объемно-пространственных характеристик существующих на территории объекта культурного наследия объектов капитального строительства; проведение земляных, строительных, мелиоративных и иных работ, за исключением работ по сохранению объекта культурного наследия или его отдельных элементов, сохранению историко-градостроительной или природной среды объекта культурного наследия.

2. На территории объекта культурного наследия разрешается ведение хозяйственной деятельности, не противоречащей требованиям обеспечения сохранности объекта культурного наследия и позволяющей обеспечить функционирование объекта культурного наследия в современных условиях.

3. Требования к осуществлению деятельности в границах территории объекта культурного наследия и требования к содержанию использования территории объекта культурного наследия устанавливаются законодательством Российской Федерации и Санкт-Петербурга об объектах культурного наследия.