



ПРАВИТЕЛЬСТВО САНКТ-ПЕТЕРБУРГА
КОМИТЕТ ПО ГОСУДАРСТВЕННОМУ КОНТРОЛЮ, ИСПОЛЬЗОВАНИЮ
И ОХРАНЕ ПАМЯТНИКОВ ИСТОРИИ И КУЛЬТУРЫ
РАСПОРЯЖЕНИЕ

окуд

30.03.2022

№ 255-рп

**Об утверждении границ и режима использования территории
объекта культурного наследия регионального значения
«Ново-Адмиралтейский канал»**

В соответствии со статьей 3.1, подпунктом 10 пункта 2 статьи 33 Федерального закона от 25.06.2002 № 73-ФЗ «Об объектах культурного наследия (памятниках истории и культуры) народов Российской Федерации» и пунктом 3.12 Положения о Комитете по государственному контролю, использованию и охране памятников истории и культуры, утвержденного постановлением Правительства Санкт-Петербурга от 28.04.2004 № 651, на основании историко-культурного исследования, выполненного ООО «Росскарта» (от 15.11.2021 рег. № 01-25-29671/21-0-0):

1. Утвердить:

1.1. Границы территории объекта культурного наследия регионального значения «Ново-Адмиралтейский канал», расположенного по адресу: Санкт-Петербург, от р. Невы до наб. р. Мойки, согласно приложению № 1 к распоряжению.

1.2. Режим использования территории объекта культурного наследия регионального значения «Ново-Адмиралтейский канал», расположенного по адресу: Санкт-Петербург, от р. Невы до наб. р. Мойки, согласно приложению № 2 к распоряжению.

2. План границ территории объекта культурного наследия регионального значения «Ново-Адмиралтейский канал», утвержденный КГИОП 24.01.2008, признать утратившим силу.

3. Начальнику отдела государственного реестра объектов культурного наследия обеспечить:

3.1. Направление в Управление Федеральной службы государственной регистрации, кадастра и картографии по Санкт-Петербургу, Комитет по градостроительству и архитектуре копий распоряжений в срок, не превышающий пяти рабочих дней со дня издания распоряжения.

3.2. Уведомление лиц, являющихся собственниками или иными законными владельцами объекта, указанного в пункте 1 распоряжения, в срок, не превышающий трех рабочих дней со дня издания распоряжения.

3.3. Размещение настоящего распоряжения в электронной форме в локальной компьютерной сети КГИОП и его официальное опубликование.

3.4. Внесение соответствующих изменений в «Геоинформационную базу данных по объектам культурного наследия, границам и режимам зон охраны на территории Санкт-Петербурга».

4. Контроль за выполнением распоряжения возложить на начальника Управления государственного реестра объектов культурного наследия.

Председатель КГИОП

A large, stylized handwritten signature in black ink, consisting of a large loop on the left and several sharp, sweeping strokes on the right.

С.В. Макаров




Границы территории объекта культурного наследия регионального значения
«Ново-Адмиралтейский канал» (далее – объект культурного наследия), расположенного по адресу:
Санкт-Петербург, от р. Невы до наб. р. Мойки

1. Схема границ территории объекта культурного наследия:



Масштаб 1: 2000

Условные обозначения:

-  граница территории объекта культурного наследия
-  характерная точка границы территории объекта культурного наследия
-  территория, занимаемая объектом культурного наследия регионального значения

2. Перечень координат характерных точек границ территории
объекта культурного наследия:

Сведения о местоположении границ объекта					
1. Система координат СК-1964					
2. Сведения о характерных точках границ объекта					
Обозначение характерных точек границ	Координаты, м		Метод определения координат характерной точки	Средняя квадратическая погрешность положения характерной точки (M _t), м	Описание обозначения точки на местности (при наличии)
	X	Y			
1	2	3	4	5	6
1	93781.58	111880.95	Аналитический метод	0.10	-
2	93778.70	111884.82	Геодезический метод	0.10	-
3	93774.33	111883.44	Геодезический метод	0.10	-
4	93772.00	111883.03	Геодезический метод	0.10	-
5	93770.10	111883.35	Геодезический метод	0.10	-
6	93767.15	111884.53	Геодезический метод	0.10	-
7	93750.00	111893.35	Геодезический метод	0.10	-
8	93656.25	111940.45	Геодезический метод	0.10	-
9	93654.61	111937.21	Аналитический метод	0.10	-
10	93761.80	111883.60	Аналитический метод	0.10	-
11	93761.60	111883.19	Аналитический метод	0.10	-
12	93771.26	111878.48	Аналитический метод	0.10	-
1	93781.58	111880.95	Аналитический метод	0.10	-
13	93640.80	111944.29	Аналитический метод	0.10	-
14	93642.26	111947.52	Геодезический метод	0.10	-
15	93563.83	111988.35	Геодезический метод	0.10	-
16	93563.47	111987.65	Геодезический метод	0.10	-
17	93562.14	111988.34	Геодезический метод	0.10	-

18	93562.50	111989.03	Геодезический метод	0.10	-
19	93545.63	111997.76	Геодезический метод	0.10	-
20	93541.50	111999.49	Геодезический метод	0.10	-
21	93535.08	112001.53	Геодезический метод	0.10	-
22	93518.50	112006.37	Геодезический метод	0.10	-
23	93517.03	112001.71	Аналитический метод	0.10	-
24	93543.97	111993.83	Аналитический метод	0.10	-
13	93640.80	111944.29	Аналитический метод	0.10	-
25	93638.09	111938.80	Аналитический метод	0.10	-
26	93587.96	111964.32	Аналитический метод	0.10	-
27	93551.90	111982.99	Аналитический метод	0.10	-
28	93534.90	111988.73	Аналитический метод	0.10	-
29	93534.70	111987.95	Геодезический метод	0.10	-
30	93539.06	111986.48	Геодезический метод	0.10	-
31	93538.70	111983.49	Геодезический метод	0.10	-
32	93542.65	111980.40	Геодезический метод	0.10	-
33	93552.56	111975.75	Геодезический метод	0.10	-
34	93558.65	111971.70	Геодезический метод	0.10	-
35	93633.25	111934.87	Геодезический метод	0.10	-
36	93635.50	111934.66	Геодезический метод	0.10	-
37	93637.36	111938.17	Геодезический метод	0.10	-
38	93637.70	111938.00	Геодезический метод	0.10	-
25	93638.09	111938.80	Аналитический метод	0.10	-
39	93780.14	111864.01	Геодезический метод	0.10	-
40	93780.06	111865.65	Аналитический метод	0.10	-

41	93767.36	111872.06	Аналитический метод	0.10	-
42	93767.08	111871.49	Аналитический метод	0.10	-
43	93766.04	111872.33	Аналитический метод	0.10	-
44	93731.76	111890.59	Аналитический метод	0.10	-
45	93680.06	111917.31	Аналитический метод	0.10	-
46	93651.69	111931.64	Аналитический метод	0.10	-
47	93651.44	111931.14	Геодезический метод	0.10	-
48	93651.75	111930.97	Геодезический метод	0.10	-
49	93650.18	111927.80	Геодезический метод	0.10	-
50	93665.21	111920.19	Геодезический метод	0.10	-
51	93667.71	111916.69	Геодезический метод	0.10	-
52	93764.68	111866.98	Геодезический метод	0.10	-
53	93766.68	111870.79	Геодезический метод	0.10	-
39	93780.14	111864.01	Геодезический метод	0.10	-

Режим использования территории объекта культурного наследия регионального значения
«Ново-Адмиралтейский канал», расположенного по адресу: Санкт-Петербург, от р. Невы до наб. р.
Мойки

1. На территории объекта культурного наследия запрещаются: строительство объектов капитального строительства и увеличение объемно-пространственных характеристик существующих на территории объекта культурного наследия объектов капитального строительства; проведение земляных, строительных, мелиоративных и иных работ, за исключением работ по сохранению объекта культурного наследия или его отдельных элементов, сохранению историко-градостроительной или природной среды объекта культурного наследия.

2. На территории объекта культурного наследия разрешается ведение хозяйственной деятельности, не противоречащей требованиям обеспечения сохранности объекта культурного наследия и позволяющей обеспечить функционирование объекта культурного наследия в современных условиях.

3. Требования к осуществлению деятельности в границах территории объекта культурного наследия и требования к содержанию использования территории объекта культурного наследия устанавливаются законодательством Российской Федерации и Санкт-Петербурга об объектах культурного наследия.