



ПРАВИТЕЛЬСТВО САНКТ-ПЕТЕРБУРГА
КОМИТЕТ ПО ГОСУДАРСТВЕННОМУ КОНТРОЛЮ, ИСПОЛЬЗОВАНИЮ
И ОХРАНЕ ПАМЯТНИКОВ ИСТОРИИ И КУЛЬТУРЫ
РАСПОРЯЖЕНИЕ

окуд

30.03.2022

№ 258-рп

**Об утверждении границ и режима использования территории
объекта культурного наследия федерального значения
«Дом городских учреждений»**

В соответствии со статьей 3.1, подпунктом 10 пункта 2 статьи 33 Федерального закона от 25.06.2002 № 73-ФЗ «Об объектах культурного наследия (памятниках истории и культуры) народов Российской Федерации» и пунктом 3.12 Положения о Комитете по государственному контролю, использованию и охране памятников истории и культуры, утвержденного постановлением Правительства Санкт-Петербурга от 28.04.2004 № 651, на основании историко-культурного исследования, выполненного ООО «Росскарта» (от 11.11.2021 рег. № 01-25-29381/21-0-0):

1. Утвердить:

1.1. Границы территории объекта культурного наследия федерального значения «Дом городских учреждений», расположенного по адресу: Санкт-Петербург, Садовая ул., 55-57, Вознесенский просп., 40-42, согласно приложению № 1 к распоряжению.

1.2. Режим использования территории объекта культурного наследия федерального значения «Дом городских учреждений», расположенного по адресу: Санкт-Петербург, Садовая ул., 55-57, Вознесенский просп., 40-42, согласно приложению № 2 к распоряжению.

2. План границ территории объекта культурного наследия федерального значения «Дом городских учреждений», утвержденный КГИОП 10.12.2004, признать утратившим силу.

3. Начальнику отдела государственного реестра объектов культурного наследия обеспечить:

3.1. Направление в Управление Федеральной службы государственной регистрации, кадастра и картографии по Санкт-Петербургу, Комитет по градостроительству и архитектуре копий распоряжений в срок, не превышающий пяти рабочих дней со дня издания распоряжения.

3.2. Уведомление лиц, являющихся собственниками или иными законными владельцами объекта, указанного в пункте 1 распоряжения, в срок, не превышающий трех рабочих дней со дня издания распоряжения.

3.3. Размещение настоящего распоряжения в электронной форме в локальной компьютерной сети КГИОП и его официальное опубликование.

3.4. Внесение соответствующих изменений в «Геоинформационную базу данных по объектам культурного наследия, границам и режимам зон охраны на территории Санкт-Петербурга».

4. Контроль за выполнением распоряжения возложить на начальника Управления государственного реестра объектов культурного наследия.

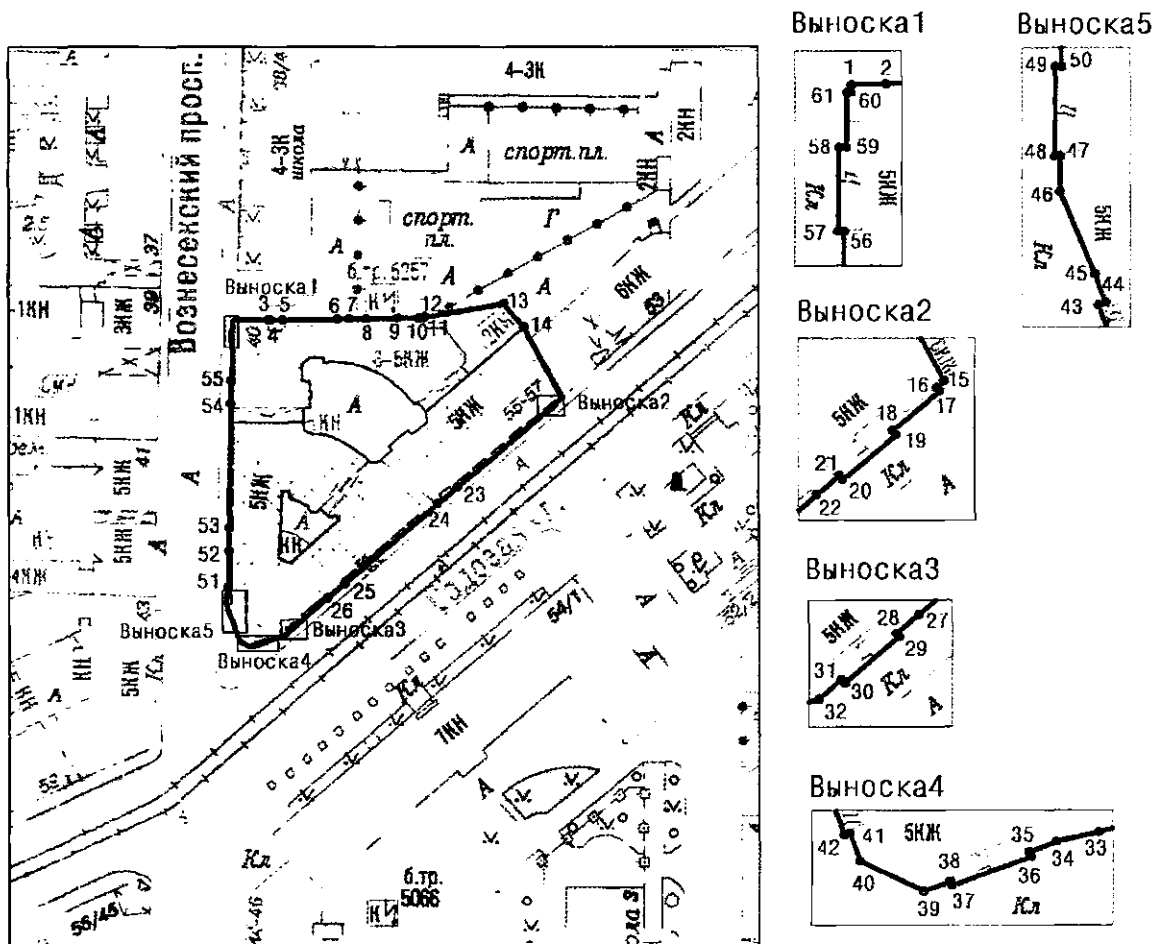
Председатель КГИОП

A large, stylized handwritten signature in black ink, enclosed within a large, hand-drawn oval. The signature is cursive and appears to be the name 'S.V. Makarov'.

С.В. Макаров




Границы территории объекта культурного наследия федерального значения
«Дом городских учреждений» (далее – объект культурного наследия), расположенного
по адресу: Санкт-Петербург, Садовая ул., 55-57, Вознесенский просп., 40-42

1. Схема границ территории объекта культурного наследия:



Масштаб 1: 2000

Условные обозначения:

-  граница территории объекта культурного наследия
-  характеристическая точка границы территории объекта культурного наследия
-  территория, занимаемая объектом культурного наследия федерального значения

2. Перечень координат характерных точек границ территории
объекта культурного наследия:

Сведения о местоположении границ объекта					
1. Система координат		СК-1964			
2. Сведения о характерных точках границ объекта					
Обозначение характерных точек границ	Координаты, м		Метод определения координат характерной точки	Средняя квадратическая погрешность положения	Описание обозначения точки на местности (при наличии)
	Х	У			
1	2	3	4	5	6
1	92908.98	113301.34	Метод спутниковых геодезических измерений	0.10	—
2	92908.98	113302.47	Метод спутниковых геодезических измерений	0.10	—
3	92908.94	113309.54	Метод спутниковых геодезических измерений	0.10	—
4	92908.92	113309.84	Метод спутниковых геодезических измерений	0.10	—
5	92908.95	113313.01	Метод спутниковых геодезических измерений	0.10	—
6	92909.07	113325.82	Метод спутниковых геодезических измерений	0.10	—
7	92909.10	113328.64	Метод спутниковых геодезических измерений	0.10	—
8	92909.10	113332.64	Метод спутниковых геодезических измерений	0.10	—
9	92909.22	113340.17	Метод спутниковых геодезических измерений	0.10	—
10	92909.29	113345.67	Метод спутниковых геодезических измерений	0.10	—
11	92909.29	113345.95	Метод спутниковых геодезических измерений	0.10	—
12	92909.45	113346.21	Метод спутниковых геодезических измерений	0.10	—
13	92912.70	113365.05	Метод спутниковых геодезических измерений	0.10	—

14	92907.12	113369.86	Метод спутниковых геодезических измерений	0.10	—
15	92890.84	113378.93	Метод спутниковых геодезических измерений	0.10	—
16	92890.60	113378.66	Метод спутниковых геодезических измерений	0.10	—
17	92890.48	113378.77	Метод спутниковых геодезических измерений	0.10	—
18	92888.99	113377.00	Метод спутниковых геодезических измерений	0.10	—
19	92888.84	113377.13	Метод спутниковых геодезических измерений	0.10	—
20	92887.16	113375.14	Метод спутниковых геодезических измерений	0.10	—
21	92887.32	113375.01	Метод спутниковых геодезических измерений	0.10	—
22	92886.60	113374.15	Метод спутниковых геодезических измерений	0.10	—
23	92869.68	113354.20	Метод спутниковых геодезических измерений	0.10	—
24	92865.79	113349.58	Метод спутниковых геодезических измерений	0.10	—
25	92847.17	113327.55	Метод спутниковых геодезических измерений	0.10	—
26	92843.62	113323.35	Метод спутниковых геодезических измерений	0.10	—
27	92838.22	113316.99	Метод спутниковых геодезических измерений	0.10	—
28	92837.43	113316.05	Метод спутниковых геодезических измерений	0.10	—
29	92837.30	113316.17	Метод спутниковых геодезических измерений	0.10	—
30	92835.33	113313.89	Метод спутниковых геодезических измерений	0.10	—

31	92835.49	113313.75	Метод спутниковых геодезических измерений	0.10	—
32	92834.68	113312.79	Метод спутниковых геодезических измерений	0.10	—
33	92834.32	113311.50	Метод спутниковых геодезических измерений	0.10	—
34	92833.97	113309.94	Метод спутниковых геодезических измерений	0.10	—
35	92833.61	113308.97	Метод спутниковых геодезических измерений	0.10	—
36	92833.42	113309.04	Метод спутниковых геодезических измерений	0.10	—
37	92832.38	113306.18	Метод спутниковых геодезических измерений	0.10	—
38	92832.54	113306.12	Метод спутниковых геодезических измерений	0.10	—
39	92832.19	113305.17	Метод спутниковых геодезических измерений	0.10	—
40	92833.28	113302.85	Метод спутниковых геодезических измерений	0.10	—
41	92834.27	113302.50	Метод спутниковых геодезических измерений	0.10	—
42	92834.20	113302.31	Метод спутниковых геодезических измерений	0.10	—
43	92837.03	113301.25	Метод спутниковых геодезических измерений	0.10	—
44	92837.12	113301.50	Метод спутниковых геодезических измерений	0.10	—
45	92838.08	113301.16	Метод спутниковых геодезических измерений	0.10	—
46	92840.84	113299.96	Метод спутниковых геодезических измерений	0.10	—
47	92842.06	113299.98	Метод спутниковых геодезических измерений	0.10	—

48	92842.06	113299.78	Метод спутниковых геодезических измерений	0.10	—
49	92845.09	113299.82	Метод спутниковых геодезических измерений	0.10	—
50	92845.09	113300.03	Метод спутниковых геодезических измерений	0.10	—
51	92846.32	113300.05	Метод спутниковых геодезических измерений	0.10	—
52	92854.67	113300.20	Метод спутниковых геодезических измерений	0.10	—
53	92860.15	113300.30	Метод спутниковых геодезических измерений	0.10	—
54	92889.37	113300.83	Метод спутниковых геодезических измерений	0.10	—
55	92894.80	113300.94	Метод спутниковых геодезических измерений	0.10	—
56	92903.93	113301.11	Метод спутниковых геодезических измерений	0.10	—
57	92903.93	113300.89	Метод спутниковых геодезических измерений	0.10	—
58	92906.77	113300.94	Метод спутниковых геодезических измерений	0.10	—
59	92906.77	113301.17	Метод спутниковых геодезических измерений	0.10	—
60	92908.63	113301.20	Метод спутниковых геодезических измерений	0.10	—
61	92908.63	113301.34	Метод спутниковых геодезических измерений	0.10	—
1	92908.98	113301.34	Метод спутниковых геодезических измерений	0.10	—

Режим использования территории объекта культурного наследия федерального значения
«Дом городских учреждений», расположенного по адресу: Санкт-Петербург,
Садовая ул., 55-57, Вознесенский просп., 40-42

1. На территории объекта культурного наследия запрещаются: строительство объектов капитального строительства и увеличение объемно-пространственных характеристик существующих на территории объекта культурного наследия объектов капитального строительства; проведение земляных, строительных, мелиоративных и иных работ, за исключением работ по сохранению объекта культурного наследия или его отдельных элементов, сохранению историко-градостроительной или природной среды объекта культурного наследия.
2. На территории объекта культурного наследия разрешается ведение хозяйственной деятельности, не противоречащей требованиям обеспечения сохранности объекта культурного наследия и позволяющей обеспечить функционирование объекта культурного наследия в современных условиях.
3. Требования к осуществлению деятельности в границах территории объекта культурного наследия и требования к содержанию использования территории объекта культурного наследия устанавливаются законодательством Российской Федерации и Санкт-Петербурга об объектах культурного наследия.