



ПРАВИТЕЛЬСТВО САНКТ-ПЕТЕРБУРГА
КОМИТЕТ ПО ГОСУДАРСТВЕННОМУ КОНТРОЛЮ, ИСПОЛЬЗОВАНИЮ
И ОХРАНЕ ПАМЯТНИКОВ ИСТОРИИ И КУЛЬТУРЫ
РАСПОРЯЖЕНИЕ

окуд

30.03 2022

№ 253-рп

**Об утверждении границ и режима использования территории
объекта культурного наследия федерального значения
«Скотопригонный двор»**

В соответствии со статьей 3.1, подпунктом 10 пункта 2 статьи 33 Федерального закона от 25.06.2002 № 73-ФЗ «Об объектах культурного наследия (памятниках истории и культуры) народов Российской Федерации» и пунктом 3.12 Положения о Комитете по государственному контролю, использованию и охране памятников истории и культуры, утвержденного постановлением Правительства Санкт-Петербурга от 28.04.2004 № 651, на основании историко-культурного исследования, выполненного ООО «Росскарта» (от 11.11.2021 рег. № 01-25-29381/21-0-0):

1. Утвердить:

1.1. Границы территории объекта культурного наследия федерального значения «Скотопригонный двор», расположенного по адресу: Санкт-Петербург, Московский проспект, дом 65, литеры У, Ф, Ц, согласно приложению № 1 к распоряжению.

1.2. Режим использования территории объекта культурного наследия федерального значения «Скотопригонный двор», расположенного по адресу: Санкт-Петербург, Московский проспект, дом 65, литеры У, Ф, Ц, согласно приложению № 2 к распоряжению.

2. План границ территории объекта культурного наследия федерального значения «Скотопригонный двор», утвержденный КГИОП 20.12.2006, признать утратившим силу.

3. Начальнику отдела государственного реестра объектов культурного наследия обеспечить:

3.1. Направление в Управление Федеральной службы государственной регистрации, кадастра и картографии по Санкт-Петербургу, Комитет по градостроительству и архитектуре копий распоряжений в срок, не превышающий пяти рабочих дней со дня издания распоряжения.

3.2. Уведомление лиц, являющихся собственниками или иными законными владельцами объекта, указанного в пункте 1 распоряжения, в срок, не превышающий трех рабочих дней со дня издания распоряжения.

3.3. Размещение настоящего распоряжения в электронной форме в локальной компьютерной сети КГИОП и его официальное опубликование.

3.4. Внесение соответствующих изменений в «Геоинформационную базу данных по объектам культурного наследия, границам и режимам зон охраны на территории Санкт-Петербурга».

4. Контроль за выполнением распоряжения возложить на начальника Управления государственного реестра объектов культурного наследия.

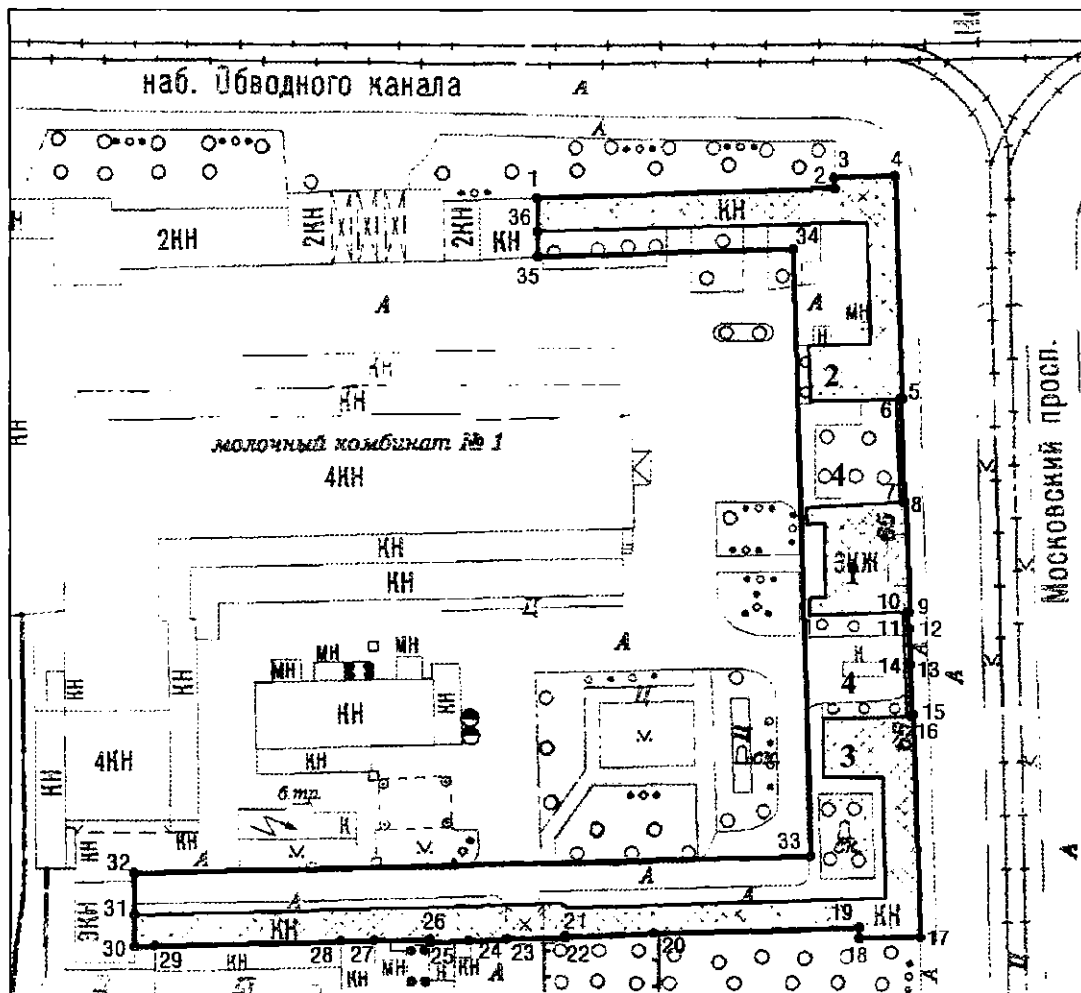
Председатель КГИОП

A large, stylized handwritten signature in black ink, consisting of several loops and a long horizontal stroke extending to the right.

С.В. Макаров




Границы территории объекта культурного наследия федерального значения
«Скотопригонный двор» (далее – объект культурного наследия), расположенного по адресу:
Санкт-Петербург, Московский проспект, дом 65, литеры У, Ф, Ц

1. Схема границ территории объекта культурного наследия:



Масштаб 1: 2000

Условные обозначения:

-  граница территории объекта культурного наследия
-  характеристическая точка границы территории объекта культурного наследия
-  территория, занимаемая объектом культурного наследия федерального значения

СОСТАВ ОБЪЕКТА КУЛЬТУРНОГО НАСЛЕДИЯ:

1. Главный корпус;
- 2,3. Флигели (два);
4. Ограда с воротами.

2. Перечень координат характерных точек границ территории
объекта культурного наследия:

Сведения о местоположении границ объекта					
1. Система координат		СК-1964			
2. Сведения о характерных точках границ объекта					
Обозначение характерных точек границ	Координаты, м		Метод определения координат характерной точки	Средняя квадратическая погрешность положения	Описание обозначения точки на местности (при наличии)
	X	Y			
1	2	3	4	5	6
1	91180.98	113775.58	Метод спутниковых геодезических измерений	0.10	—
2	91183.15	113843.43	Метод спутниковых геодезических измерений	0.10	—
3	91185.53	113843.32	Метод спутниковых геодезических измерений	0.10	—
4	91185.99	113857.12	Метод спутниковых геодезических измерений	0.10	—
5	91135.48	113858.78	Метод спутниковых геодезических измерений	0.10	—
6	91135.47	113858.43	Метод спутниковых геодезических измерений	0.10	—
7	91112.16	113859.23	Метод спутниковых геодезических измерений	0.10	—
8	91112.17	113859.53	Метод спутниковых геодезических измерений	0.10	—
9	91087.27	113860.34	Метод спутниковых геодезических измерений	0.10	—
10	91087.26	113860.02	Метод спутниковых геодезических измерений	0.10	—
11	91083.62	113860.14	Аналитический метод	0.10	—
12	91083.61	113860.32	Метод спутниковых геодезических измерений	0.10	—
13	91075.24	113860.56	Метод спутниковых геодезических измерений	0.10	—

14	91075.22	113860.43	Метод спутниковых геодезических измерений	0.10	—
15	91063.94	113860.76	Метод спутниковых геодезических измерений	0.10	—
16	91063.95	113861.10	Метод спутниковых геодезических измерений	0.10	—
17	91013.59	113862.72	Метод спутниковых геодезических измерений	0.10	—
18	91013.23	113848.93	Метод спутниковых геодезических измерений	0.10	—
19	91015.75	113848.89	Метод спутниковых геодезических измерений	0.10	—
20	91014.46	113802.15	Метод спутниковых геодезических измерений	0.10	—
21	91013.86	113782.00	Метод спутниковых геодезических измерений	0.10	—
22	91013.45	113782.01	Метод спутниковых геодезических измерений	0.10	—
23	91013.17	113768.62	Метод спутниковых геодезических измерений	0.10	—
24	91012.83	113760.01	Метод спутниковых геодезических измерений	0.10	—
25	91012.47	113751.17	Метод спутниковых геодезических измерений	0.10	—
26	91013.15	113751.15	Метод спутниковых геодезических измерений	0.10	—
27	91012.83	113738.41	Метод спутниковых геодезических измерений	0.10	—
28	91012.64	113730.82	Аналитический метод	0.10	—

29	91011.56	113688.58	Метод спутниковых геодезических измерений	0.10	—
30	91011.44	113684.05	Метод спутниковых геодезических измерений	0.10	—
31	91018.66	113683.96	Метод спутниковых геодезических измерений	0.10	—
32	91027.99	113683.86	Аналитический метод	0.10	—
33	91031.84	113837.82	Аналитический метод	0.10	—
34	91169.59	113834.02	Аналитический метод	0.10	—
35	91167.73	113775.83	Метод спутниковых геодезических измерений	0.10	—
36	91173.50	113775.72	Метод спутниковых геодезических измерений	0.10	—
1	91180.98	113775.58	Метод спутниковых геодезических измерений	0.10	—

Режим использования территории объекта культурного наследия федерального значения
«Скотопригонный двор», расположенного по адресу: Санкт-Петербург, Московский проспект,
дом 65, литеры У, Ф, Ц

1. На территории объекта культурного наследия запрещаются: строительство объектов капитального строительства и увеличение объемно-пространственных характеристик существующих на территории объекта культурного наследия объектов капитального строительства; проведение земляных, строительных, мелиоративных и иных работ, за исключением работ по сохранению объекта культурного наследия или его отдельных элементов, сохранению историко-градостроительной или природной среды объекта культурного наследия.
2. На территории объекта культурного наследия разрешается ведение хозяйственной деятельности, не противоречащей требованиям обеспечения сохранности объекта культурного наследия и позволяющей обеспечить функционирование объекта культурного наследия в современных условиях.
3. Требования к осуществлению деятельности в границах территории объекта культурного наследия и требования к содержанию использования территории объекта культурного наследия устанавливаются законодательством Российской Федерации и Санкт-Петербурга об объектах культурного наследия.