



ПРАВИТЕЛЬСТВО САНКТ-ПЕТЕРБУРГА
КОМИТЕТ ПО ГОСУДАРСТВЕННОМУ КОНТРОЛЮ, ИСПОЛЬЗОВАНИЮ
И ОХРАНЕ ПАМЯТНИКОВ ИСТОРИИ И КУЛЬТУРЫ
РАСПОРЯЖЕНИЕ

окуд

30.03.2022

№ 260-рп

**Об утверждении границ и режима использования территории
объекта культурного наследия федерального значения
«Храм Святого Станислава»**

В соответствии со статьей 3.1, подпунктом 10 пункта 2 статьи 33 Федерального закона от 25.06.2002 № 73-ФЗ «Об объектах культурного наследия (памятниках истории и культуры) народов Российской Федерации» и пунктом 3.12 Положения о Комитете по государственному контролю, использованию и охране памятников истории и культуры, утвержденного постановлением Правительства Санкт-Петербурга от 28.04.2004 № 651, на основании историко-культурного исследования, выполненного ООО «Росскарта» (от 11.11.2021 рег. № 01-25-29381/21-0-0):

1. Утвердить:

1.1. Границы территории объекта культурного наследия федерального значения «Храм Святого Станислава», расположенного по адресу: Санкт-Петербург, улица Союза Печатников, дом 22, литера А, согласно приложению № 1 к распоряжению.

1.2. Режим использования территории объекта культурного наследия федерального значения «Храм Святого Станислава», расположенного по адресу: Санкт-Петербург, улица Союза Печатников, дом 22, литера А, согласно приложению № 2 к распоряжению.

2. План границ территории объекта культурного наследия федерального значения «Храм Святого Станислава», утвержденный КГИОП 06.07.2005, признать утратившим силу.

3. Начальнику отдела государственного реестра объектов культурного наследия обеспечить:

3.1. Направление в Управление Федеральной службы государственной регистрации, кадастра и картографии по Санкт-Петербургу, Комитет по градостроительству и архитектуре копий распоряжений в срок, не превышающий пяти рабочих дней со дня издания распоряжения.

3.2. Уведомление лиц, являющихся собственниками или иными законными владельцами объекта, указанного в пункте 1 распоряжения, в срок, не превышающий трех рабочих дней со дня издания распоряжения.

3.3. Размещение настоящего распоряжения в электронной форме в локальной компьютерной сети КГИОП и его официальное опубликование.

3.4. Внесение соответствующих изменений в «Геоинформационную базу данных по объектам культурного наследия, границам и режимам зон охраны на территории Санкт-Петербурга».

4. Контроль за выполнением распоряжения возложить на начальника Управления государственного реестра объектов культурного наследия.

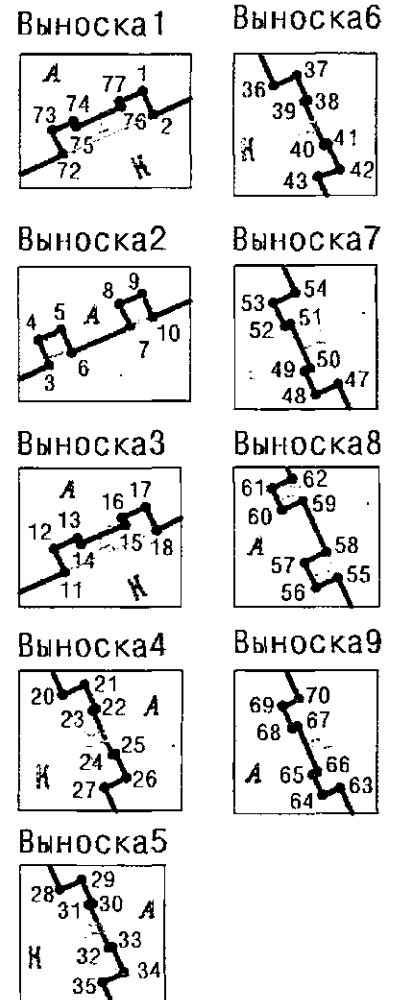
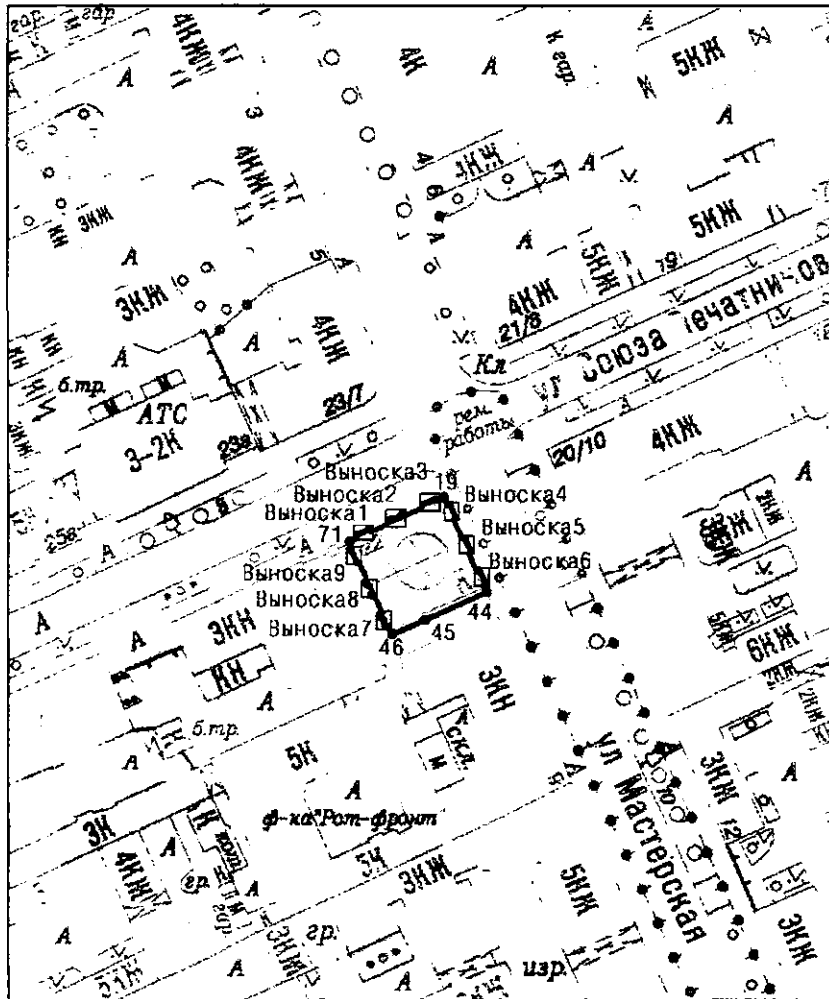
Председатель КГИОП

A large, stylized handwritten signature in black ink, consisting of several loops and a long horizontal stroke extending to the right.

С.В. Макаров




Границы территории объекта культурного наследия федерального значения
«Храм Святого Станислава» (далее – объект культурного наследия), расположенного
по адресу: Санкт-Петербург, улица Союза Печатников, дом 22, литера А

1. Схема границ территории объекта культурного наследия:



Масштаб 1: 2000

Условные обозначения:

-  граница территории объекта культурного наследия
-  характерная точка границы территории объекта культурного наследия
-  территория, занимаемая объектом культурного наследия федерального значения

2. Перечень координат характерных точек границ территории
объекта культурного наследия:

Сведения о местоположении границ объекта					
1. Система координат		СК-1964			
2. Сведения о характерных точках границ объекта					
Обозначение характерных точек границ	Координаты, м		Метод определения координат характерной точки	Средняя квадратическая погрешность положения	Описание обозначения точки на местности (при наличии)
	X	Y			
1	2	3	4	5	6
1	92805.60	112176.56	Метод спутниковых геодезических измерений	0.10	—
2	92804.77	112176.91	Метод спутниковых геодезических измерений	0.10	—
3	92806.62	112180.83	Метод спутниковых геодезических измерений	0.10	—
4	92807.39	112180.50	Метод спутниковых геодезических измерений	0.10	—
5	92807.71	112181.20	Метод спутниковых геодезических измерений	0.10	—
6	92807.00	112181.52	Метод спутниковых геодезических измерений	0.10	—
7	92807.82	112183.29	Метод спутниковых геодезических измерений	0.10	—
8	92808.49	112182.97	Метод спутниковых геодезических измерений	0.10	—
9	92808.80	112183.66	Метод спутниковых геодезических измерений	0.10	—
10	92808.08	112183.98	Метод спутниковых геодезических измерений	0.10	—
11	92809.82	112187.91	Метод спутниковых геодезических измерений	0.10	—
12	92810.59	112187.56	Метод спутниковых геодезических измерений	0.10	—

13	92810.94	112188.33	Метод спутниковых геодезических измерений	0.10	—
14	92810.74	112188.44	Метод спутниковых геодезических измерений	0.10	—
15	92811.38	112189.89	Метод спутниковых геодезических измерений	0.10	—
16	92811.61	112189.79	Метод спутниковых геодезических измерений	0.10	—
17	92811.96	112190.55	Метод спутниковых геодезических измерений	0.10	—
18	92811.18	112190.93	Метод спутниковых геодезических измерений	0.10	—
19	92811.93	112192.37	Метод спутниковых геодезических измерений	0.10	—
20	92810.35	112193.07	Метод спутниковых геодезических измерений	0.10	—
21	92810.68	112193.79	Метод спутниковых геодезических измерений	0.10	—
22	92809.88	112194.15	Метод спутниковых геодезических измерений	0.10	—
23	92809.83	112194.04	Метод спутниковых геодезических измерений	0.10	—
24	92808.38	112194.70	Метод спутниковых геодезических измерений	0.10	—
25	92808.42	112194.81	Метод спутниковых геодезических измерений	0.10	—
26	92807.65	112195.16	Метод спутниковых геодезических измерений	0.10	—
27	92807.33	112194.45	Метод спутниковых геодезических измерений	0.10	—
28	92803.34	112196.26	Метод спутниковых геодезических измерений	0.10	—
29	92803.67	112196.97	Метод спутниковых геодезических измерений	0.10	—

30	92802.88	112197.32	Метод спутниковых геодезических измерений	0.10	—
31	92802.83	112197.21	Метод спутниковых геодезических измерений	0.10	—
32	92801.38	112197.86	Метод спутниковых геодезических измерений	0.10	—
33	92801.43	112197.97	Метод спутниковых геодезических измерений	0.10	—
34	92800.59	112198.35	Метод спутниковых геодезических измерений	0.10	—
35	92800.26	112197.63	Метод спутниковых геодезических измерений	0.10	—
36	92796.38	112199.37	Метод спутниковых геодезических измерений	0.10	—
37	92796.71	112200.12	Метод спутниковых геодезических измерений	0.10	—
38	92795.91	112200.48	Метод спутниковых геодезических измерений	0.10	—
39	92795.86	112200.37	Метод спутниковых геодезических измерений	0.10	—
40	92794.42	112201.02	Метод спутниковых геодезических измерений	0.10	—
41	92794.47	112201.13	Метод спутниковых геодезических измерений	0.10	—
42	92793.61	112201.52	Метод спутниковых геодезических измерений	0.10	—
43	92793.29	112200.79	Метод спутниковых геодезических измерений	0.10	—
44	92791.89	112201.51	Метод спутниковых геодезических измерений	0.10	—
45	92785.78	112188.33	Метод спутниковых геодезических измерений	0.10	—
46	92782.77	112181.46	Метод спутниковых геодезических измерений	0.10	—

47	92784.42	112180.72	Метод спутниковых геодезических измерений	0.10	—
48	92784.07	112180.00	Метод спутниковых геодезических измерений	0.10	—
49	92784.84	112179.63	Метод спутниковых геодезических измерений	0.10	—
50	92784.93	112179.81	Метод спутниковых геодезических измерений	0.10	—
51	92786.39	112179.16	Метод спутниковых геодезических измерений	0.10	—
52	92786.31	112178.98	Метод спутниковых геодезических измерений	0.10	—
53	92787.07	112178.62	Метод спутниковых геодезических измерений	0.10	—
54	92787.41	112179.34	Метод спутниковых геодезических измерений	0.10	—
55	92791.20	112177.57	Метод спутниковых геодезических измерений	0.10	—
56	92790.90	112176.92	Метод спутниковых геодезических измерений	0.10	—
57	92791.67	112176.57	Метод спутниковых геодезических измерений	0.10	—
58	92791.98	112177.22	Метод спутниковых геодезических измерений	0.10	—
59	92793.55	112176.52	Метод спутниковых геодезических измерений	0.10	—
60	92793.26	112175.88	Метод спутниковых геодезических измерений	0.10	—
61	92793.92	112175.57	Метод спутниковых геодезических измерений	0.10	—
62	92794.21	112176.21	Метод спутниковых геодезических измерений	0.10	—
63	92798.19	112174.35	Метод спутниковых геодезических измерений	0.10	—

64	92797.96	112173.77	Метод спутниковых геодезических измерений	0.10	—
65	92798.65	112173.45	Метод спутниковых геодезических измерений	0.10	—
66	92798.73	112173.61	Метод спутниковых геодезических измерений	0.10	—
67	92800.23	112172.94	Метод спутниковых геодезических измерений	0.10	—
68	92800.16	112172.77	Метод спутниковых геодезических измерений	0.10	—
69	92800.87	112172.45	Метод спутниковых геодезических измерений	0.10	—
70	92801.11	112172.98	Метод спутниковых геодезических измерений	0.10	—
71	92802.74	112172.25	Метод спутниковых геодезических измерений	0.10	—
72	92803.53	112173.95	Метод спутниковых геодезических измерений	0.10	—
73	92804.29	112173.57	Метод спутниковых геодезических измерений	0.10	—
74	92804.61	112174.30	Метод спутниковых геодезических измерений	0.10	—
75	92804.42	112174.38	Метод спутниковых геодезических измерений	0.10	—
76	92805.09	112175.87	Метод спутниковых геодезических измерений	0.10	—
77	92805.26	112175.79	Метод спутниковых геодезических измерений	0.10	—
1	92805.60	112176.56	Метод спутниковых геодезических измерений	0.10	—

Режим использования территории объекта культурного наследия федерального значения
«Храм Святого Станислава», расположенного по адресу: Санкт-Петербург,
улица Союза Печатников, дом 22, литера А

1. На территории объекта культурного наследия запрещаются: строительство объектов капитального строительства и увеличение объемно-пространственных характеристик существующих на территории объекта культурного наследия объектов капитального строительства; проведение земляных, строительных, мелиоративных и иных работ, за исключением работ по сохранению объекта культурного наследия или его отдельных элементов, сохранению историко-градостроительной или природной среды объекта культурного наследия.
2. На территории объекта культурного наследия разрешается ведение хозяйственной деятельности, не противоречащей требованиям обеспечения сохранности объекта культурного наследия и позволяющей обеспечить функционирование объекта культурного наследия в современных условиях.
3. Требования к осуществлению деятельности в границах территории объекта культурного наследия и требования к содержанию использования территории объекта культурного наследия устанавливаются законодательством Российской Федерации и Санкт-Петербурга об объектах культурного наследия.