



ПРАВИТЕЛЬСТВО САНКТ-ПЕТЕРБУРГА
КОМИТЕТ ПО ГОСУДАРСТВЕННОМУ КОНТРОЛЮ, ИСПОЛЬЗОВАНИЮ
И ОХРАНЕ ПАМЯТНИКОВ ИСТОРИИ И КУЛЬТУРЫ
РАСПОРЯЖЕНИЕ

окуд

30.03.2022

№ 245-рп

Об утверждении границ и режима использования территории объекта культурного наследия регионального значения «Дом, XIX в. Здесь в 1906-1907 гг. Ленин В.И. принимал участие в партийных собраниях»

В соответствии со статьей 3.1, подпунктом 10 пункта 2 статьи 33 Федерального закона от 25.06.2002 № 73-ФЗ «Об объектах культурного наследия (памятниках истории и культуры) народов Российской Федерации» и пунктом 3.12 Положения о Комитете по государственному контролю, использованию и охране памятников истории и культуры, утвержденного постановлением Правительства Санкт-Петербурга от 28.04.2004 № 651, на основании историко-культурного исследования, выполненного ООО «Росскарта» (от 11.11.2021 рег. № 01-25-29381/21-0-0):

1. Утвердить:

1.1. Границы территории объекта культурного наследия регионального значения «Дом, XIX в. Здесь в 1906-1907 гг. Ленин В.И. принимал участие в партийных собраниях», расположенного по адресу: Санкт-Петербург, Английский просп., 41, Садовая ул., 105, Канонерская ул., 26, согласно приложению № 1 к распоряжению.

1.2. Режим использования территории объекта культурного наследия регионального значения «Дом, XIX в. Здесь в 1906-1907 гг. Ленин В.И. принимал участие в партийных собраниях», расположенного по адресу: Санкт-Петербург, Английский просп., 41, Садовая ул., 105, Канонерская ул., 26, согласно приложению № 2 к распоряжению.

2. План границ территории объекта культурного наследия регионального значения «Дом, XIX в. Здесь в 1906-1907 гг. Ленин В.И. принимал участие в партийных собраниях», утвержденный КГИОП 31.08.2005, признать утратившим силу.

3. Начальнику отдела государственного реестра объектов культурного наследия обеспечить:

3.1. Направление в Управление Федеральной службы государственной регистрации, кадастра и картографии по Санкт-Петербургу, Комитет по градостроительству и архитектуре копий распоряжений в срок, не превышающий пяти рабочих дней со дня издания распоряжения.

3.2. Уведомление лиц, являющихся собственниками или иными законными владельцами объекта, указанного в пункте 1 распоряжения, в срок, не превышающий трех рабочих дней со дня издания распоряжения.

3.3. Размещение настоящего распоряжения в электронной форме в локальной компьютерной сети КГИОП и его официальное опубликование.

3.4. Внесение соответствующих изменений в «Геоинформационную базу данных по объектам культурного наследия, границам и режимам зон охраны на территории Санкт-Петербурга».

4. Контроль за выполнением распоряжения возложить на начальника Управления государственного реестра объектов культурного наследия.

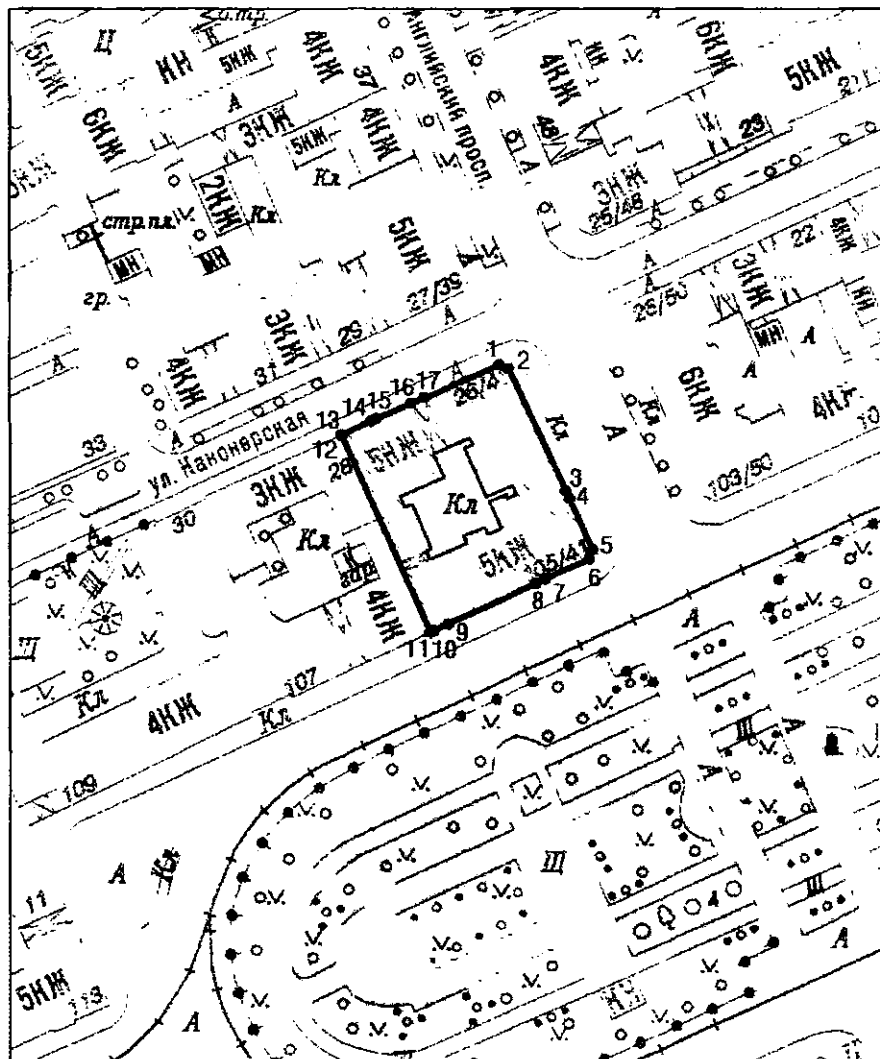
Председатель КГИОП

A handwritten signature in black ink, consisting of a large, stylized initial 'S' followed by several loops and a long horizontal stroke extending to the right.

С.В. Макаров




Границы территории объекта культурного наследия регионального значения «Дом, XIX в. Здесь в 1906-1907 гг. Ленин В.И. принимал участие в партийных собраниях» (далее – объект культурного наследия), расположенного по адресу: Санкт-Петербург, Английский просп., 41, Садовая ул., 105, Канонерская ул., 26

1. Схема границ территории объекта культурного наследия:



Масштаб 1: 2000

Условные обозначения:

-  граница объекта культурного наследия
-  характерная точка границы объекта культурного наследия
-  территория, занимаемая объектом культурного наследия регионального значения

2. Перечень координат характерных точек границ территории
объекта культурного наследия:

Сведения о местоположении границ объекта					
1. Система координат		СК-1964			
2. Сведения о характерных точках границ объекта					
Обозначение характерных точек границ	Координаты, м		Метод определения координат характерной точки	Средняя квадратическая погрешность положения	Описание обозначения точки на местности (при наличии)
	X	Y			
1	2	3	4	5	6
1	92408.16	112187.04	Метод спутниковых геодезических измерений	0.10	—
2	92407.40	112188.94	Метод спутниковых геодезических измерений	0.10	—
3	92382.71	112200.35	Метод спутниковых геодезических измерений	0.10	—
4	92381.11	112201.15	Метод спутниковых геодезических измерений	0.10	—
5	92370.86	112205.74	Метод спутниковых геодезических измерений	0.10	—
6	92368.93	112205.09	Метод спутниковых геодезических измерений	0.10	—
7	92364.97	112196.25	Метод спутниковых геодезических измерений	0.10	—
8	92364.07	112194.34	Метод спутниковых геодезических измерений	0.10	—
9	92355.97	112176.57	Метод спутниковых геодезических измерений	0.10	—
10	92354.69	112173.74	Метод спутниковых геодезических измерений	0.10	—
11	92354.32	112173.00	Метод спутниковых геодезических измерений	0.10	—
12	92394.05	112155.18	Метод спутниковых геодезических измерений	0.10	—

13	92394.15	112155.12	Метод спутниковых геодезических измерений	0.10	—
14	92396.81	112161.10	Метод спутниковых геодезических измерений	0.10	—
15	92397.32	112162.23	Метод спутниковых геодезических измерений	0.10	—
16	92400.37	112169.22	Метод спутниковых геодезических измерений	0.10	—
17	92401.50	112171.87	Метод спутниковых геодезических измерений	0.10	—
1	92408.16	112187.04	Метод спутниковых геодезических измерений	0.10	—

Режим использования территории объекта культурного наследия регионального значения
«Дом, XIX в. Здесь в 1906-1907 гг. Ленин В.И. принимал участие в партийных собраниях»,
расположенного по адресу: Санкт-Петербург, Английский просп., 41, Садовая ул., 105,
Канонерская ул., 26

1. На территории объекта культурного наследия запрещаются: строительство объектов капитального строительства и увеличение объемно-пространственных характеристик существующих на территории объекта культурного наследия объектов капитального строительства; проведение земляных, строительных, мелиоративных и иных работ, за исключением работ по сохранению объекта культурного наследия или его отдельных элементов, сохранению историко-градостроительной или природной среды объекта культурного наследия.

2. На территории объекта культурного наследия разрешается ведение хозяйственной деятельности, не противоречащей требованиям обеспечения сохранности объекта культурного наследия и позволяющей обеспечить функционирование объекта культурного наследия в современных условиях.

3. Требования к осуществлению деятельности в границах территории объекта культурного наследия и требования к содержанию использования территории объекта культурного наследия устанавливаются законодательством Российской Федерации и Санкт-Петербурга об объектах культурного наследия.