



ПРАВИТЕЛЬСТВО САНКТ-ПЕТЕРБУРГА
КОМИТЕТ ПО ГОСУДАРСТВЕННОМУ КОНТРОЛЮ, ИСПОЛЬЗОВАНИЮ
И ОХРАНЕ ПАМЯТНИКОВ ИСТОРИИ И КУЛЬТУРЫ
РАСПОРЯЖЕНИЕ

окуд

30.03.2022

№ 246-рп

**Об утверждении границ и режима использования территории
объекта культурного наследия федерального значения
«Дом, где жили физики: в 1941-1946 гг. - Вавилов С.И.,
в 1939-1940 гг. - Рождественский Д.С.»**

В соответствии со статьей 3.1, подпунктом 10 пункта 2 статьи 33 Федерального закона от 25.06.2002 № 73-ФЗ «Об объектах культурного наследия (памятниках истории и культуры) народов Российской Федерации» и пунктом 3.12 Положения о Комитете по государственному контролю, использованию и охране памятников истории и культуры, утвержденного постановлением Правительства Санкт-Петербурга от 28.04.2004 № 651, на основании историко-культурного исследования, выполненного ООО «Росскарта» (от 15.11.2021 рег. № 01-25-29671/21-0-0):

1. Утвердить:

1.1. Границы территории объекта культурного наследия федерального значения «Дом, где жили физики: в 1941-1946 гг. - Вавилов С.И., в 1939-1940 гг. - Рождественский Д.С.», расположенного по адресу: Санкт-Петербург, Биржевая линия, дом 4, литера М, согласно приложению № 1 к распоряжению.

1.2. Режим использования территории объекта культурного наследия федерального значения «Дом, где жили физики: в 1941-1946 гг. - Вавилов С.И., в 1939-1940 гг. - Рождественский Д.С.», расположенного по адресу: Санкт-Петербург, Биржевая линия, дом 4, литера М, согласно приложению № 2 к распоряжению.

2. План границ территории объекта культурного наследия федерального значения «Дом, где жили физики: в 1941-1946 гг. - Вавилов С.И., в 1939-1940 гг. - Рождественский Д.С.», утвержденный КГИОП 21.01.2005, признать утратившим силу.

3. Начальнику отдела государственного реестра объектов культурного наследия обеспечить:

3.1. Направление в Управление Федеральной службы государственной регистрации, кадастра и картографии по Санкт-Петербургу, Комитет по градостроительству и архитектуре копий распоряжений в срок, не превышающий пяти рабочих дней со дня издания распоряжения.


3.2. Уведомление лиц, являющихся собственниками или иными законными владельцами объекта, указанного в пункте 1 распоряжения, в срок, не превышающий трех рабочих дней со дня издания распоряжения.

3.3. Размещение настоящего распоряжения в электронной форме в локальной компьютерной сети КГИОП и его официальное опубликование.

3.4. Внесение соответствующих изменений в «Геоинформационную базу данных по объектам культурного наследия, границам и режимам зон охраны на территории Санкт-Петербурга».

4. Контроль за выполнением распоряжения возложить на начальника Управления государственного реестра объектов культурного наследия.

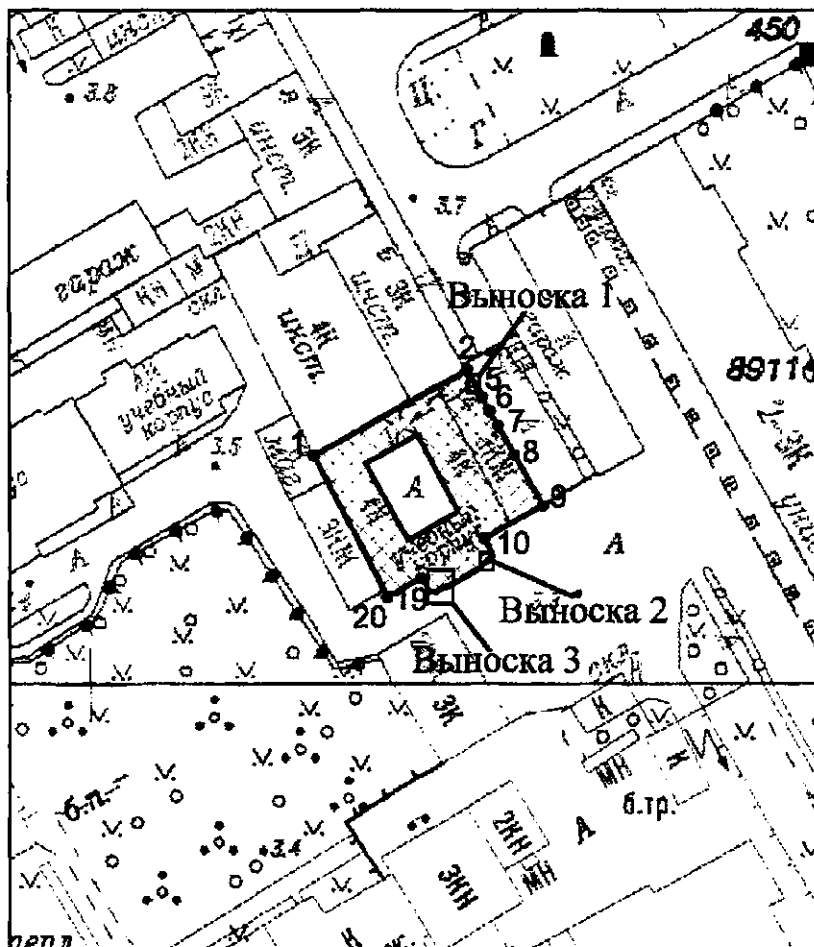
Председатель КГИОП

A large, stylized handwritten signature in black ink, consisting of several loops and a long horizontal stroke extending to the right.

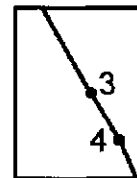
С.В. Макаров

Границы территории объекта культурного наследия федерального значения
«Дом, где жили физики: в 1941-1946 гг. - Вавилов С.И., в 1939-1940 гг. - Рождественский Д.С.»
(далее – объект культурного наследия), расположенного по адресу: Санкт-Петербург,
Биржевая линия, дом 4, литера М

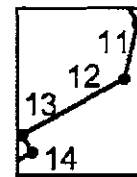
1. Схема границ территории объекта культурного наследия:



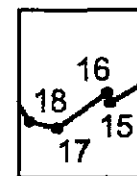
Выноска 1



Выноска 2

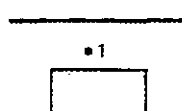


Выноска 3



Масштаб 1: 2000

Условные обозначения:



граница территории объекта культурного наследия
характерная точка границы территории объекта культурного наследия
территория, занимаемая объектом культурного наследия федерального значения

2. Перечень координат характерных точек границ территории
объекта культурного наследия:

Сведения о местоположении границ объекта					
1. Система координат СК-1964					
2. Сведения о характерных точках границ объекта					
Обозначение характерных точек границ	Координаты, м		Метод определения координат характерной точки	Средняя квадратическая погрешность положения характерной точки (M _t), м	Описание обозначения точки на местности (при наличии)
	X	Y			
1	2	3	4	5	6
1	95039,95	112639,40	Метод геодезических измерений (определений)	0.10	–
2	95054,82	112666,48	Метод спутниковых геодезических измерений (определений)	0.10	–
3	95052,44	112667,84	Метод спутниковых геодезических измерений (определений)	0.10	–
4	95051,62	112668,34	Метод спутниковых геодезических измерений (определений)	0.10	–
5	95050,08	112669,03	Метод спутниковых геодезических измерений (определений)	0.10	–
6	95047,64	112670,41	Метод спутниковых геодезических измерений (определений)	0.10	–
7	95045,10	112671,83	Метод спутниковых геодезических измерений (определений)	0.10	–
8	95040,02	112674,68	Метод спутниковых геодезических измерений (определений)	0.10	–
9	95031,13	112679,69	Метод геодезических измерений (определений)	0.10	–
10	95025,39	112669,34	Метод геодезических измерений (определений)	0.10	–
11	95022,59	112670,73	Метод геодезических измерений (определений)	0.10	–
12	95021,61	112670,50	Метод геодезических измерений (определений)	0.10	–
13	95020,60	112668,67	Метод геодезических измерений (определений)	0.10	–
14	95020,30	112668,85	Метод геодезических измерений (определений)	0.10	–
15	95016,70	112662,70	Метод геодезических измерений (определений)	0.10	–
16	95017,05	112662,60	Метод геодезических измерений (определений)	0.10	–
17	95015,80	112660,81	Метод геодезических измерений (определений)	0.10	–
18	95016,04	112659,82	Метод геодезических измерений (определений)	0.10	–
19	95018,49	112658,31	Метод геодезических измерений (определений)	0.10	–
20	95015,08	112652,35	Метод геодезических измерений (определений)	0.10	–
1	95039,95	112639,40	Метод геодезических измерений (определений)	0.10	–

Режим использования территории объекта культурного наследия федерального значения «Дом, где жили физики: в 1941-1946 гг. - Вавилов С.И., в 1939-1940 гг. - Рождественский Д.С.», расположенного по адресу: Санкт-Петербург, Биржевая линия, дом 4, литера М

1. На территории объекта культурного наследия запрещаются: строительство объектов капитального строительства и увеличение объемно-пространственных характеристик существующих на территории объекта культурного наследия объектов капитального строительства; проведение земляных, строительных, мелиоративных и иных работ, за исключением работ по сохранению объекта культурного наследия или его отдельных элементов, сохранению историко-градостроительной или природной среды объекта культурного наследия.

2. На территории объекта культурного наследия разрешается ведение хозяйственной деятельности, не противоречащей требованиям обеспечения сохранности объекта культурного наследия и позволяющей обеспечить функционирование объекта культурного наследия в современных условиях.

3. Требования к осуществлению деятельности в границах территории объекта культурного наследия и требования к содержанию использования территории объекта культурного наследия устанавливаются законодательством Российской Федерации и Санкт-Петербурга об объектах культурного наследия.