



ПРАВИТЕЛЬСТВО САНКТ-ПЕТЕРБУРГА  
КОМИТЕТ ПО ГОСУДАРСТВЕННОМУ КОНТРОЛЮ, ИСПОЛЬЗОВАНИЮ  
И ОХРАНЕ ПАМЯТНИКОВ ИСТОРИИ И КУЛЬТУРЫ  
**РАСПОРЯЖЕНИЕ**

окуд

28.03.2022

№ 238-рп

**Об утверждении границ и режима использования территории  
объекта культурного наследия регионального значения  
«Калинкинский морской госпиталь»**

В соответствии со статьей 3.1, подпунктом 10 пункта 2 статьи 33 Федерального закона от 25.06.2002 № 73-ФЗ «Об объектах культурного наследия (памятниках истории и культуры) народов Российской Федерации» и пунктом 3.12 Положения о Комитете по государственному контролю, использованию и охране памятников истории и культуры, утвержденного постановлением Правительства Санкт-Петербурга от 28.04.2004 № 651, на основании историко-культурного исследования, выполненного ООО «Росскарта» (от 11.11.2021 рег. № 01-25-29381/21-0-0):

1. Утвердить:

1.1. Границы территории объекта культурного наследия регионального значения «Калинкинский морской госпиталь», расположенного по адресу: Санкт-Петербург, Старо-Петергофский пр., 9а, литеры А, Н, согласно приложению № 1 к распоряжению.

1.2. Режим использования территории объекта культурного наследия регионального значения «Калинкинский морской госпиталь», расположенного по адресу: Санкт-Петербург, Старо-Петергофский пр., 9а, литеры А, Н, согласно приложению № 2 к распоряжению.

2. План границ территории объекта культурного наследия регионального значения «Калинкинский морской госпиталь», утвержденный КГИОП 22.07.2009, признать утратившим силу.

3. Начальнику отдела государственного реестра объектов культурного наследия обеспечить:

3.1. Направление в Управление Федеральной службы государственной регистрации, кадастра и картографии по Санкт-Петербургу, Комитет по градостроительству и архитектуре копий распоряжений в срок, не превышающий пяти рабочих дней со дня издания распоряжения.

3.2. Уведомление лиц, являющихся собственниками или иными законными владельцами объекта, указанного в пункте 1 распоряжения, в срок, не превышающий трех рабочих дней со дня издания распоряжения.

3.3. Размещение настоящего распоряжения в электронной форме в локальной компьютерной сети КГИОП и его официальное опубликование.

3.4. Внесение соответствующих изменений в «Геоинформационную базу данных по объектам культурного наследия, границам и режимам зон охраны на территории Санкт-Петербурга».

4. Контроль за выполнением распоряжения возложить на начальника Управления государственного реестра объектов культурного наследия.

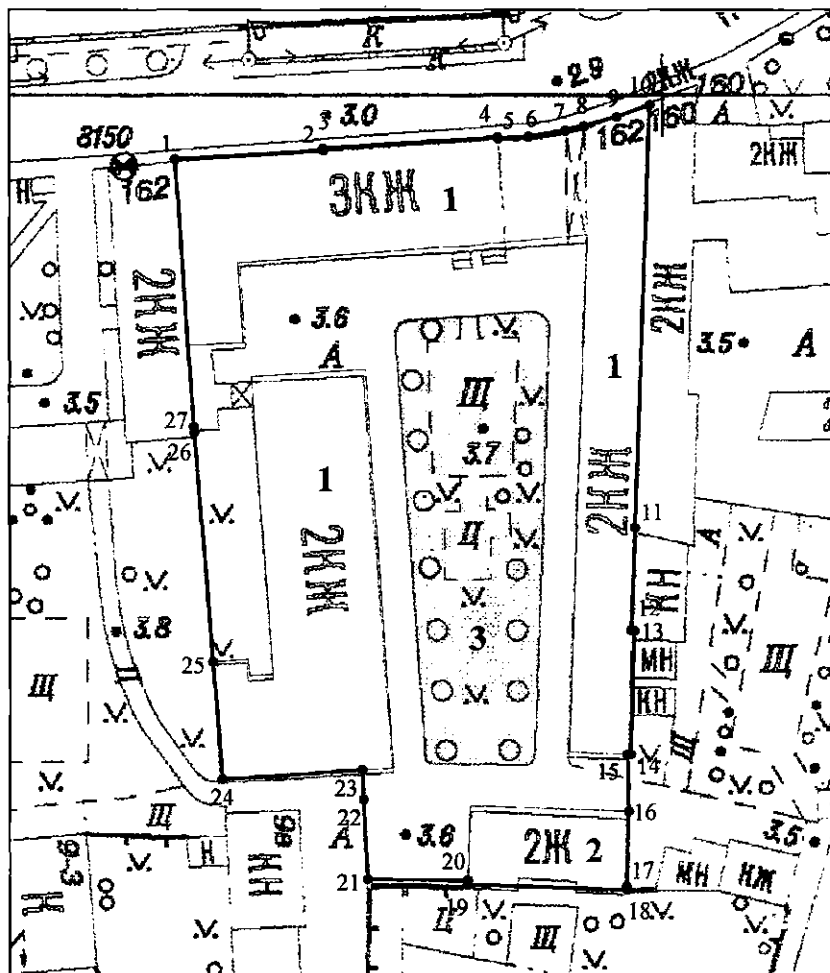
**Председатель КГИОП**

A handwritten signature in black ink, consisting of a large, stylized initial 'S' followed by several loops and a long horizontal stroke extending to the right.

**С.В. Макаров**




Границы территории объекта культурного наследия регионального значения  
«Калинкинский морской госпиталь» (далее – объект культурного наследия), расположенного  
по адресу: Санкт-Петербург, Старо-Петергофский пр., 9а, литеры А, Н

1. Схема границ территории объекта культурного наследия:



Масштаб 1: 1000

Условные обозначения:

-  граница объекта культурного наследия
-  характерная точка границы объекта культурного наследия
-  территория, занимаемая объектом культурного наследия регионального значения

СОСТАВ ОБЪЕКТА КУЛЬТУРНОГО НАСЛЕДИЯ:

1. Здание госпиталя;
2. Служебная постройка (2-этажная деревянная);
3. Сад.

2. Перечень координат характерных точек границ территории  
объекта культурного наследия:

Сведения о местоположении границ объекта					
1. Система координат СК-1964					
2. Сведения о характерных точках границ объекта					
Обозначение характерных точек границ	Координаты, м		Метод определения координат характерной точки	Средняя квадратическая погрешность положения характерной точки (M <sub>t</sub> ), м	Описание обозначения точки на местности (при наличии)
	X	Y			
1	2	3	4	5	6
1	91990.33	111527.06	Метод спутниковых геодезических измерений (определений)	0.10	–
2	91991.73	111549.33	Метод спутниковых геодезических измерений (определений)	0.10	–
3	91991.93	111549.31	Метод спутниковых геодезических измерений (определений)	0.10	–
4	91993.63	111575.48	Метод спутниковых геодезических измерений (определений)	0.10	–
5	91993.43	111575.50	Метод спутниковых геодезических измерений (определений)	0.10	–
6	91993.71	111580.10	Метод спутниковых геодезических измерений (определений)	0.10	–
7	91994.63	111585.59	Метод спутниковых геодезических измерений (определений)	0.10	–
8	91995.30	111588.40	Метод спутниковых геодезических измерений (определений)	0.10	–
9	91996.70	111593.27	Метод спутниковых геодезических измерений (определений)	0.10	–
10	91998.46	111598.19	Метод спутниковых геодезических измерений (определений)	0.10	–
11	91935.54	111596.00	Метод спутниковых геодезических измерений (определений)	0.10	–
12	91920.31	111595.41	Метод спутниковых геодезических измерений (определений)	0.10	–
13	91920.26	111595.89	Метод спутниковых геодезических измерений (определений)	0.10	–

14	91901.75	111595.33	Метод спутниковых геодезических измерений (определений)	0.10	—
15	91901.75	111594.85	Метод спутниковых геодезических измерений (определений)	0.10	—
16	91893.22	111595.11	Метод спутниковых геодезических измерений (определений)	0.10	—
17	91882.03	111594.78	Метод спутниковых геодезических измерений (определений)	0.10	—
18	91881.51	111594.80	Метод спутниковых геодезических измерений (определений)	0.10	—
19	91882.32	111570.97	Метод спутниковых геодезических измерений (определений)	0.10	—
20	91882.95	111570.92	Метод спутниковых геодезических измерений (определений)	0.10	—
21	91883.09	111555.92	Метод спутниковых геодезических измерений (определений)	0.10	—
22	91894.92	111555.33	Метод спутниковых геодезических измерений (определений)	0.10	—
23	91899.37	111555.11	Метод спутниковых геодезических измерений (определений)	0.10	—
24	91897.98	111534.14	Метод спутниковых геодезических измерений (определений)	0.10	—
25	91915.55	111532.80	Метод спутниковых геодезических измерений (определений)	0.10	—
26	91949.73	111529.96	Метод спутниковых геодезических измерений (определений)	0.10	—
27	91950.56	111529.93	Метод спутниковых геодезических измерений (определений)	0.10	—
1	91990.33	111527.06	Метод спутниковых геодезических измерений (определений)	0.10	—

Режим использования территории объекта культурного наследия регионального значения  
«Калинкинский морской госпиталь», расположенного по адресу: Санкт-Петербург,  
Старо-Петергофский пр., 9а, литеры А, Н

1. На территории объекта культурного наследия запрещаются: строительство объектов капитального строительства и увеличение объемно-пространственных характеристик существующих на территории объекта культурного наследия объектов капитального строительства; проведение земляных, строительных, мелиоративных и иных работ, за исключением работ по сохранению объекта культурного наследия или его отдельных элементов, сохранению историко-градостроительной или природной среды объекта культурного наследия.

2. На территории объекта культурного наследия разрешается ведение хозяйственной деятельности, не противоречащей требованиям обеспечения сохранности объекта культурного наследия и позволяющей обеспечить функционирование объекта культурного наследия в современных условиях.

3. Требования к осуществлению деятельности в границах территории объекта культурного наследия и требования к содержанию использования территории объекта культурного наследия устанавливаются законодательством Российской Федерации и Санкт-Петербурга об объектах культурного наследия.