



ПРАВИТЕЛЬСТВО САНКТ-ПЕТЕРБУРГА
КОМИТЕТ ПО ГОСУДАРСТВЕННОМУ КОНТРОЛЮ, ИСПОЛЬЗОВАНИЮ
И ОХРАНЕ ПАМЯТНИКОВ ИСТОРИИ И КУЛЬТУРЫ
РАСПОРЯЖЕНИЕ

окуд

28.03.2022

№ 236-рп

**Об утверждении границ и режима использования территории
объекта культурного наследия регионального значения
«Дом, в котором в 1919-1958 гг. жил советский скульптор С.А. Евсеев»**

В соответствии со статьей 3.1, подпунктом 10 пункта 2 статьи 33 Федерального закона от 25.06.2002 № 73-ФЗ «Об объектах культурного наследия (памятниках истории и культуры) народов Российской Федерации» и пунктом 3.12 Положения о Комитете по государственному контролю, использованию и охране памятников истории и культуры, утвержденного постановлением Правительства Санкт-Петербурга от 28.04.2004 № 651, на основании историко-культурного исследования, выполненного ООО «Росскарта» (от 11.11.2021 рег. № 01-25-29381/21-0-0):

1. Утвердить:

1.1. Границы территории объекта культурного наследия регионального значения «Дом, в котором в 1919-1958 гг. жил советский скульптор С.А. Евсеев», расположенного по адресу: Санкт-Петербург, ул. Союза Печатников, 17, согласно приложению № 1 к распоряжению.

1.2. Режим использования территории объекта культурного наследия регионального значения «Дом, в котором в 1919-1958 гг. жил советский скульптор С.А. Евсеев», расположенного по адресу: Санкт-Петербург, ул. Союза Печатников, 17, согласно приложению № 2 к распоряжению.

2. План границ территории объекта культурного наследия регионального значения «Дом, в котором в 1919-1958 гг. жил советский скульптор С.А. Евсеев», утвержденный КГИОП 27.07.2005, признать утратившим силу.

3. Начальнику отдела государственного реестра объектов культурного наследия обеспечить:

3.1. Направление в Управление Федеральной службы государственной регистрации, кадастра и картографии по Санкт-Петербургу, Комитет по градостроительству и архитектуре копий распоряжений в срок, не превышающий пяти рабочих дней со дня издания распоряжения.

3.2. Уведомление лиц, являющихся собственниками или иными законными владельцами объекта, указанного в пункте 1 распоряжения, в срок, не превышающий трех рабочих дней со дня издания распоряжения.

3.3. Размещение настоящего распоряжения в электронной форме в локальной компьютерной сети КГИОП и его официальное опубликование.

3.4. Внесение соответствующих изменений в «Геоинформационную базу данных по объектам культурного наследия, границам и режимам зон охраны на территории Санкт-Петербурга».

4. Контроль за выполнением распоряжения возложить на начальника Управления государственного реестра объектов культурного наследия.

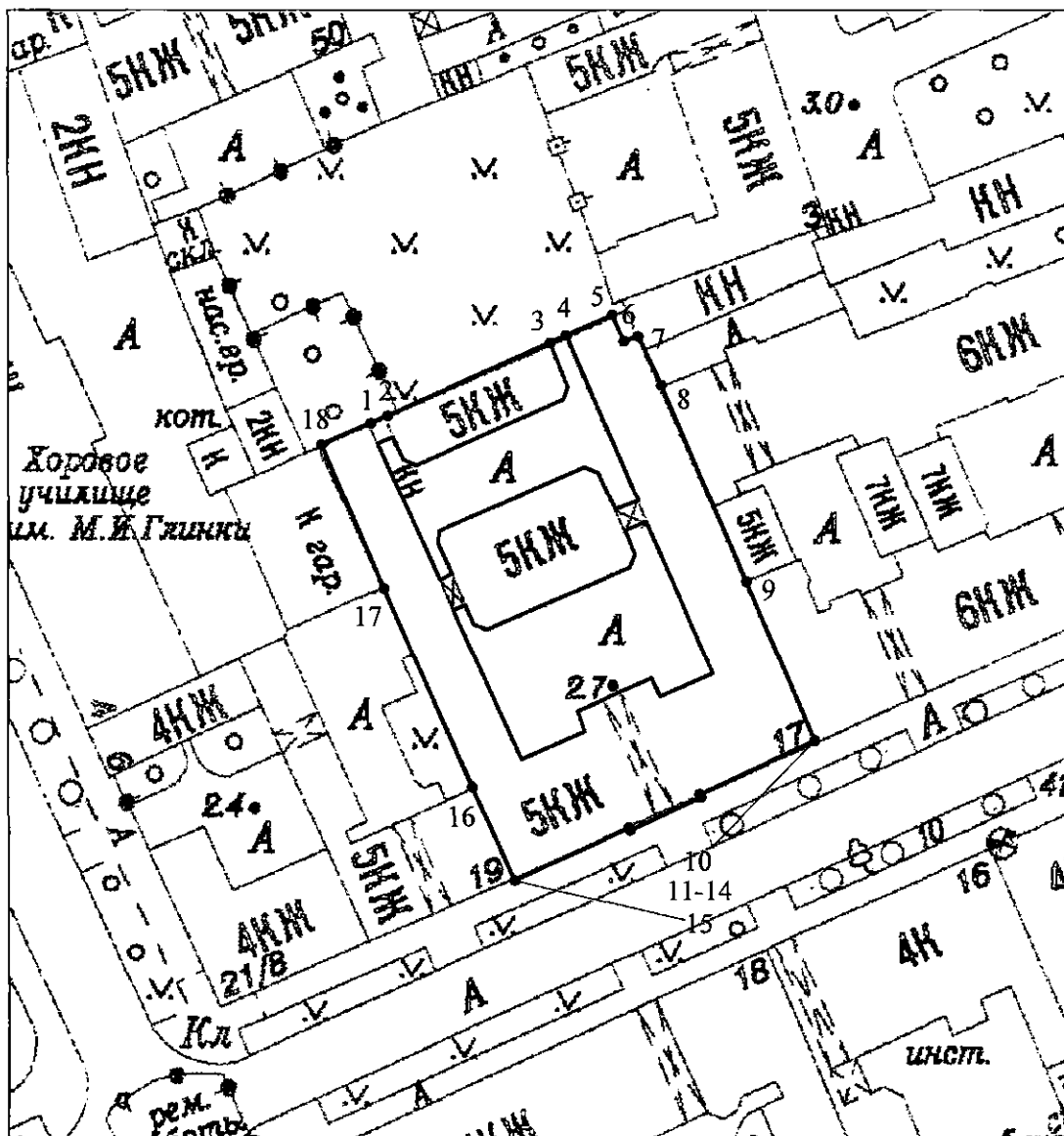
Председатель КГИОП

A handwritten signature in black ink, consisting of a large, stylized initial 'M' followed by several loops and a long horizontal stroke extending to the right.

С.В. Макаров




Границы территории объекта культурного наследия регионального значения
«Дом, в котором в 1919-1958 гг. жил советский скульптор С.А. Евсеев» (далее – объект
культурного наследия), расположенного по адресу: Санкт-Петербург, ул. Союза Печатников, 17

1. Схема границ территории объекта культурного наследия:



Масштаб 1: 1000

Условные обозначения:

-  граница объекта культурного наследия
-  характерная точка границы объекта культурного наследия
-  территория, занимаемая объектом культурного наследия регионального значения

2. Перечень координат характерных точек границ территории
объекта культурного наследия:

Сведения о местоположении границ объекта					
1. Система координат <u>СК-1964</u>					
2. Сведения о характерных точках границ объекта					
Обозначение характерных точек границ	Координаты, м		Метод определения координат характерной точки	Средняя квадратическая погрешность положения характерной точки (М), м	Описание обозначения точки на местности (при наличии)
	X	Y			
1	2	3	4	5	6
1	92922.25	112224.98	Метод спутниковых геодезических измерений (определений)	0.10	-
2	92923.30	112227.27	Метод спутниковых геодезических измерений (определений)	0.10	-
3	92933.10	112249.33	Метод спутниковых геодезических измерений (определений)	0.10	-
4	92934.11	112251.54	Метод спутниковых геодезических измерений (определений)	0.10	-
5	92936.82	112257.75	Метод спутниковых геодезических измерений (определений)	0.10	-
6	92933.25	112259.30	Метод спутниковых геодезических измерений (определений)	0.10	-
7	92933.97	112261.21	Метод спутниковых геодезических измерений (определений)	0.10	-
8	92927.34	112264.36	Метод спутниковых геодезических измерений (определений)	0.10	-
9	92900.78	112275.85	Метод спутниковых геодезических измерений (определений)	0.10	-
10	92879.42	112285.10	Метод спутниковых геодезических измерений (определений)	0.10	-
11	92872.26	112269.56	Метод спутниковых геодезических измерений (определений)	0.10	-
12	92871.86	112269.73	Метод спутниковых геодезических измерений (определений)	0.10	-
13	92867.45	112260.06	Метод спутниковых геодезических измерений (определений)	0.10	-
14	92867.80	112259.87	Метод спутниковых геодезических	0.10	-

			измерений (определений)		
15	92860.68	112244.42	Метод спутниковых геодезических измерений (определений)	0.10	—
16	92873.21	112238.74	Метод спутниковых геодезических измерений (определений)	0.10	—
17	92899.83	112226.77	Метод спутниковых геодезических измерений (определений)	0.10	—
18	92919.36	112218.28	Метод спутниковых геодезических измерений (определений)	0.10	—
1	92922.25	112224.98	Метод спутниковых геодезических измерений (определений)	0.10	—

Режим использования территории объекта культурного наследия регионального значения
«Дом, в котором в 1919-1958 гг. жил советский скульптор С.А. Евсеев», расположенного
по адресу: Санкт-Петербург, ул. Союза Печатников, 17

1. На территории объекта культурного наследия запрещаются: строительство объектов капитального строительства и увеличение объемно-пространственных характеристик существующих на территории объекта культурного наследия объектов капитального строительства; проведение земляных, строительных, мелиоративных и иных работ, за исключением работ по сохранению объекта культурного наследия или его отдельных элементов, сохранению историко-градостроительной или природной среды объекта культурного наследия.

2. На территории объекта культурного наследия разрешается ведение хозяйственной деятельности, не противоречащей требованиям обеспечения сохранности объекта культурного наследия и позволяющей обеспечить функционирование объекта культурного наследия в современных условиях.

3. Требования к осуществлению деятельности в границах территории объекта культурного наследия и требования к содержанию использования территории объекта культурного наследия устанавливаются законодательством Российской Федерации и Санкт-Петербурга об объектах культурного наследия.