



ПРАВИТЕЛЬСТВО САНКТ-ПЕТЕРБУРГА
КОМИТЕТ ПО ГОСУДАРСТВЕННОМУ КОНТРОЛЮ, ИСПОЛЬЗОВАНИЮ
И ОХРАНЕ ПАМЯТНИКОВ ИСТОРИИ И КУЛЬТУРЫ
РАСПОРЯЖЕНИЕ

окуд

28.03.2022

№ 232-рп

**Об утверждении границ и режима использования территории
объекта культурного наследия регионального значения
«Набережная Адмиралтейского канала»**

В соответствии со статьей 3.1, подпунктом 10 пункта 2 статьи 33 Федерального закона от 25.06.2002 № 73-ФЗ «Об объектах культурного наследия (памятниках истории и культуры) народов Российской Федерации» и пунктом 3.12 Положения о Комитете по государственному контролю, использованию и охране памятников истории и культуры, утвержденного постановлением Правительства Санкт-Петербурга от 28.04.2004 № 651, на основании историко-культурного исследования, выполненного ООО «Росскарта» (от 15.11.2021 рег. № 01-25-29671/21-0-0):

1. Утвердить:

1.1. Границы территории объекта культурного наследия регионального значения «Набережная Адмиралтейского канала», расположенного по адресу: Санкт-Петербург, от Ново-Адмиралтейского канала до Крюкова канала, согласно приложению № 1 к распоряжению.

1.2. Режим использования территории объекта культурного наследия регионального значения «Набережная Адмиралтейского канала», расположенного по адресу: Санкт-Петербург, от Ново-Адмиралтейского канала до Крюкова канала, согласно приложению № 2 к распоряжению.

2. План границ территории объекта культурного наследия регионального значения «Набережная Адмиралтейского канала», утвержденный КГИОП 29.01.2014, признать утратившим силу.

3. Начальнику отдела государственного реестра объектов культурного наследия обеспечить:

3.1. Направление в Управление Федеральной службы государственной регистрации, кадастра и картографии по Санкт-Петербургу, Комитет по градостроительству и архитектуре копий распоряжений в срок, не превышающий пяти рабочих дней со дня издания распоряжения.


3.2. Уведомление лиц, являющихся собственниками или иными законными владельцами объекта, указанного в пункте 1 распоряжения, в срок, не превышающий трех рабочих дней со дня издания распоряжения.

3.3. Размещение настоящего распоряжения в электронной форме в локальной компьютерной сети КГИОП и его официальное опубликование.

3.4. Внесение соответствующих изменений в «Геоинформационную базу данных по объектам культурного наследия, границам и режимам зон охраны на территории Санкт-Петербурга».

4. Контроль за выполнением распоряжения возложить на начальника Управления государственного реестра объектов культурного наследия.

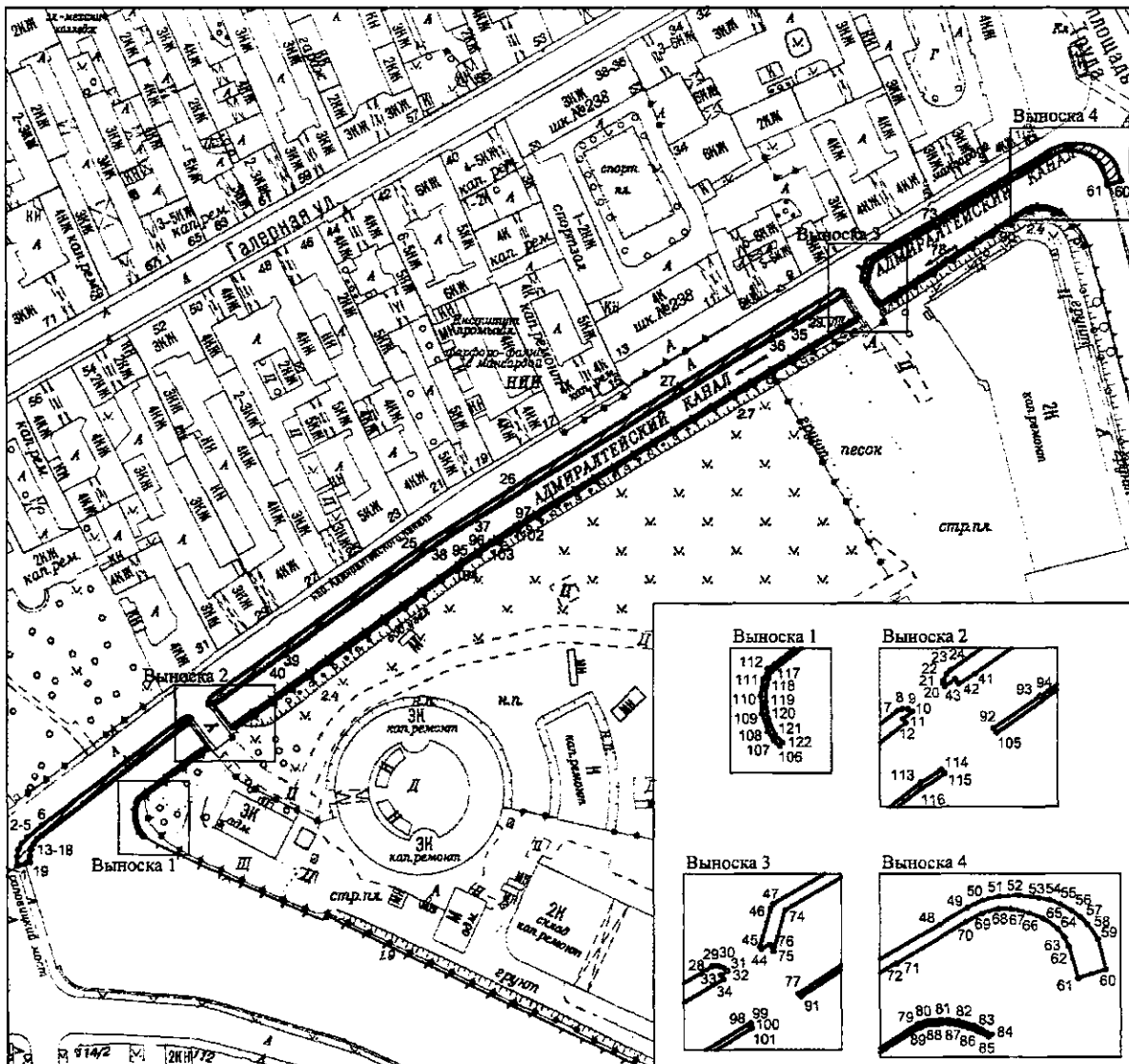
Председатель КГИОП

A large, stylized handwritten signature in black ink, consisting of several loops and a long horizontal stroke extending to the right.

С.В. Макаров




Границы территории объекта культурного наследия регионального значения
«Набережная Адмиралтейского канала» (далее – объект культурного наследия), расположенного
по адресу: Санкт-Петербург, от Ново-Адмиралтейского канала до Крюкова канала

1. Схема границ территории объекта культурного наследия:



Масштаб 1: 2000

Условные обозначения:

-  граница территории объекта культурного наследия
-  1 характеристическая точка границы территории объекта культурного наследия
-  территория, занимаемая объектом культурного наследия регионального значения

2. Перечень координат характерных точек границ территории
объекта культурного наследия:

Сведения о местоположении границ объекта					
1. Система координат СК-1964					
2. Сведения о характерных точках границ объекта					
Обозначение характерных точек границ	Координаты, м		Метод определения координат характерной точки	Средняя квадратическая погрешность положения характерной точки (Mt), м	Описание обозначения точки на местности (при наличии)
	X	Y			
1	2	3	4	5	6
1	93522.68	112019.74	Геодезический метод	0.10	-
2	93525.84	112019.59	Геодезический метод	0.10	-
3	93528.26	112020.00	Геодезический метод	0.10	-
4	93530.48	112021.22	Геодезический метод	0.10	-
5	93532.32	112022.95	Геодезический метод	0.10	-
6	93536.64	112028.03	Геодезический метод	0.10	-
7	93574.21	112077.58	Геодезический метод	0.10	-
8	93574.61	112078.47	Геодезический метод	0.10	-
9	93574.60	112079.46	Геодезический метод	0.10	-
10	93574.17	112080.32	Геодезический метод	0.10	-
11	93572.87	112078.63	Геодезический метод	0.10	-
12	93572.22	112079.14	Аналитический метод	0.10	-
13	93533.04	112028.19	Аналитический метод	0.10	-
14	93533.18	112028.07	Аналитический метод	0.10	-
15	93531.86	112026.63	Аналитический метод	0.10	-
16	93530.28	112025.48	Аналитический метод	0.10	-
17	93528.31	112024.61	Аналитический метод	0.10	-
18	93526.03	112024.16	Аналитический метод	0.10	-
19	93523.95	112024.21	Аналитический метод	0.10	-
1	93522.68	112019.74	Геодезический метод	0.10	-
20	93578.41	112085.85	Геодезический метод	0.10	-
21	93579.00	112085.69	Геодезический метод	0.10	-

22	93579.56	112085.72	Геодезический метод	0.10	-
23	93580.60	112086.27	Геодезический метод	0.10	-
24	93581.29	112086.88	Геодезический метод	0.10	-
25	93634.28	112161.75	Геодезический метод	0.10	-
26	93653.10	112191.33	Геодезический метод	0.10	-
27	93688.61	112250.00	Геодезический метод	0.10	-
28	93721.73	112304.90	Геодезический метод	0.10	-
29	93721.91	112305.35	Геодезический метод	0.10	-
30	93721.85	112306.22	Геодезический метод	0.10	-
31	93721.56	112307.05	Геодезический метод	0.10	-
32	93721.02	112307.66	Геодезический метод	0.10	-
33	93720.27	112306.48	Геодезический метод	0.10	-
34	93719.55	112306.96	Аналитический метод	0.10	-
35	93708.77	112288.90	Аналитический метод	0.10	-
36	93706.46	112285.06	Аналитический метод	0.10	-
37	93641.26	112177.08	Аналитический метод	0.10	-
38	93634.27	112166.27	Аналитический метод	0.10	-
39	93594.41	112110.33	Аналитический метод	0.10	-
40	93592.49	112107.64	Аналитический метод	0.10	-
41	93580.70	112091.19	Аналитический метод	0.10	-
42	93578.91	112088.32	Аналитический метод	0.10	-
43	93579.80	112087.67	Геодезический метод	0.10	-
20	93578.41	112085.85	Геодезический метод	0.10	-
44	93724.71	112313.52	Геодезический метод	0.10	-
45	93725.14	112313.27	Геодезический метод	0.10	-
46	93731.89	112315.12	Геодезический метод	0.10	-
47	93732.73	112315.65	Геодезический метод	0.10	-
48	93767.60	112374.70	Геодезический метод	0.10	-
49	93770.52	112379.44	Геодезический метод	0.10	-
50	93771.78	112382.20	Геодезический метод	0.10	-

51	93772.49	112385.03	Геодезический метод	0.10	-
52	93772.73	112388.41	Геодезический метод	0.10	-
53	93772.22	112391.88	Геодезический метод	0.10	-
54	93771.81	112393.68	Геодезический метод	0.10	-
55	93771.10	112395.44	Геодезический метод	0.10	-
56	93769.91	112397.44	Геодезический метод	0.10	-
57	93768.81	112398.93	Геодезический метод	0.10	-
58	93767.55	112400.18	Геодезический метод	0.10	-
59	93764.97	112401.99	Геодезический метод	0.10	-
60	93759.64	112403.39	Геодезический метод	0.10	-
61	93758.11	112398.61	Аналитический метод	0.10	-
62	93763.65	112396.93	Аналитический метод	0.10	-
63	93765.23	112396.20	Аналитический метод	0.10	-
64	93766.72	112395.01	Аналитический метод	0.10	-
65	93768.58	112392.49	Аналитический метод	0.10	-
66	93769.57	112390.06	Аналитический метод	0.10	-
67	93770.31	112386.87	Аналитический метод	0.10	-
68	93770.34	112384.79	Аналитический метод	0.10	-
69	93769.49	112382.01	Аналитический метод	0.10	-
70	93767.91	112379.07	Аналитический метод	0.10	-
71	93760.72	112367.21	Аналитический метод	0.10	-
72	93760.82	112367.16	Аналитический метод	0.10	-
73	93744.17	112339.14	Аналитический метод	0.10	-
74	93731.58	112317.58	Аналитический метод	0.10	-
75	93724.35	112315.60	Аналитический метод	0.10	-
76	93725.59	112314.91	Геодезический метод	0.10	-
44	93724.71	112313.52	Геодезический метод	0.10	-
77	93717.13	112320.05	Аналитический метод	0.10	-
78	93732.31	112343.17	Аналитический метод	0.10	-
79	93750.28	112370.87	Аналитический метод	0.10	-

80	93750.78	112372.36	Аналитический метод	0.10	-
81	93750.96	112374.61	Аналитический метод	0.10	-
82	93750.73	112377.86	Аналитический метод	0.10	-
83	93749.82	112380.73	Аналитический метод	0.10	-
84	93748.40	112383.58	Аналитический метод	0.10	-
85	93747.96	112383.01	Геодезический метод	0.10	-
86	93749.48	112379.55	Геодезический метод	0.10	-
87	93750.23	112376.19	Геодезический метод	0.10	-
88	93750.11	112373.03	Геодезический метод	0.10	-
89	93749.60	112371.20	Геодезический метод	0.10	-
90	93744.69	112363.44	Геодезический метод	0.10	-
91	93716.48	112320.44	Геодезический метод	0.10	-
77	93717.13	112320.05	Аналитический метод	0.10	-
92	93571.24	112094.27	Аналитический метод	0.10	-
93	93576.86	112102.32	Аналитический метод	0.10	-
94	93576.74	112102.41	Аналитический метод	0.10	-
95	93627.93	112174.17	Аналитический метод	0.10	-
96	93635.00	112184.42	Аналитический метод	0.10	-
97	93641.26	112194.47	Аналитический метод	0.10	-
98	93711.95	112311.64	Аналитический метод	0.10	-
99	93711.78	112311.75	Геодезический метод	0.10	-
100	93711.33	112311.60	Геодезический метод	0.10	-
101	93710.99	112311.83	Геодезический метод	0.10	-
102	93640.54	112194.90	Геодезический метод	0.10	-
103	93634.30	112184.88	Геодезический метод	0.10	-
104	93627.24	112174.65	Геодезический метод	0.10	-
105	93570.43	112094.83	Геодезический метод	0.10	-
92	93571.24	112094.27	Аналитический метод	0.10	-
106	93532.64	112063.48	Аналитический метод	0.10	-
107	93533.62	112062.42	Аналитический метод	0.10	-

108	93535.14	112061.45	Аналитический метод	0.10	-
109	93538.28	112060.37	Аналитический метод	0.10	-
110	93541.31	112060.15	Аналитический метод	0.10	-
111	93544.27	112060.67	Аналитический метод	0.10	-
112	93546.11	112061.45	Аналитический метод	0.10	-
113	93561.89	112081.73	Аналитический метод	0.10	-
114	93564.13	112085.28	Аналитический метод	0.10	-
115	93563.43	112085.84	Геодезический метод	0.10	-
116	93560.81	112081.75	Геодезический метод	0.10	-
117	93545.63	112062.05	Геодезический метод	0.10	-
118	93543.14	112061.20	Геодезический метод	0.10	-
119	93540.32	112060.94	Геодезический метод	0.10	-
120	93537.22	112061.47	Геодезический метод	0.10	-
121	93534.59	112062.67	Геодезический метод	0.10	-
122	93533.29	112063.98	Геодезический метод	0.10	-
106	93532.64	112063.48	Аналитический метод	0.10	-

Режим использования территории объекта культурного наследия регионального значения
«Набережная Адмиралтейского канала», расположенного по адресу: Санкт-Петербург,
от Ново-Адмиралтейского канала до Крюкова канала

1. На территории объекта культурного наследия запрещаются: строительство объектов капитального строительства и увеличение объемно-пространственных характеристик существующих на территории объекта культурного наследия объектов капитального строительства; проведение земляных, строительных, мелиоративных и иных работ, за исключением работ по сохранению объекта культурного наследия или его отдельных элементов, сохранению историко-градостроительной или природной среды объекта культурного наследия.

2. На территории объекта культурного наследия разрешается ведение хозяйственной деятельности, не противоречащей требованиям обеспечения сохранности объекта культурного наследия и позволяющей обеспечить функционирование объекта культурного наследия в современных условиях.

3. Требования к осуществлению деятельности в границах территории объекта культурного наследия и требования к содержанию использования территории объекта культурного наследия устанавливаются законодательством Российской Федерации и Санкт-Петербурга об объектах культурного наследия.