



ПРАВИТЕЛЬСТВО САНКТ-ПЕТЕРБУРГА  
КОМИТЕТ ПО ГОСУДАРСТВЕННОМУ КОНТРОЛЮ, ИСПОЛЬЗОВАНИЮ  
И ОХРАНЕ ПАМЯТНИКОВ ИСТОРИИ И КУЛЬТУРЫ  
**РАСПОРЯЖЕНИЕ**

окуд

25 03 2022

№ 221-рп

**Об утверждении границ и режима использования территории  
объекта культурного наследия федерального значения  
«Дом, где жили: в 1906-1910 гг. физик Голицин Б.Б.,  
в 1890 г., в 1893 г. - композитор Чайковский П.И.»**

В соответствии со статьей 3.1, подпунктом 10 пункта 2 статьи 33 Федерального закона от 25.06.2002 № 73-ФЗ «Об объектах культурного наследия (памятниках истории и культуры) народов Российской Федерации» и пунктом 3.12 Положения о Комитете по государственному контролю, использованию и охране памятников истории и культуры, утвержденного постановлением Правительства Санкт-Петербурга от 28.04.2004 № 651, на основании историко-культурного исследования, выполненного ООО «Росскарта» (от 11.11.2021 рег. № 01-25-29392/21-0-0):

1. Утвердить:

1.1. Границы территории объекта культурного наследия федерального значения «Дом, где жили: в 1906-1910 гг. физик Голицин Б.Б., в 1890 г., в 1893 г. - композитор Чайковский П.И.», расположенного по адресу: Санкт-Петербург, Адмиралтейская набережная, дом 10, литера А, согласно приложению № 1 к распоряжению.

1.2. Режим использования территории объекта культурного наследия федерального значения «Дом, где жили: в 1906-1910 гг. физик Голицин Б.Б., в 1890 г., в 1893 г. - композитор Чайковский П.И.», расположенного по адресу: Санкт-Петербург, Адмиралтейская набережная, дом 10, литера А, согласно приложению № 2 к распоряжению.

2. План границ территории объекта культурного наследия федерального значения «Дом, где жили в 1890г. и в 1893г. композитор Чайковский П.И. и в 1906-1910гг. физик Голицын Б.Б.», утвержденный КГИОП 04.07.2005, признать утратившим силу.

3. Начальнику отдела государственного реестра объектов культурного наследия обеспечить:

3.1. Направление в Управление Федеральной службы государственной регистрации, кадастра и картографии по Санкт-Петербургу, Комитет по градостроительству и архитектуре копий распоряжения в срок, не превышающий пяти рабочих дней со дня издания распоряжения.

3.2. Уведомление лиц, являющихся собственниками или иными законными владельцами объекта, указанного в пункте 1 распоряжения, в срок, не превышающий трех рабочих дней со дня издания распоряжения.

3.3. Размещение настоящего распоряжения в электронной форме в локальной компьютерной сети КГИОП и его официальное опубликование.

3.4. Внесение соответствующих изменений в «Геоинформационную базу данных по объектам культурного наследия, границам и режимам зон охраны на территории Санкт-Петербурга».

4. Контроль за выполнением распоряжения возложить на начальника Управления государственного реестра объектов культурного наследия.

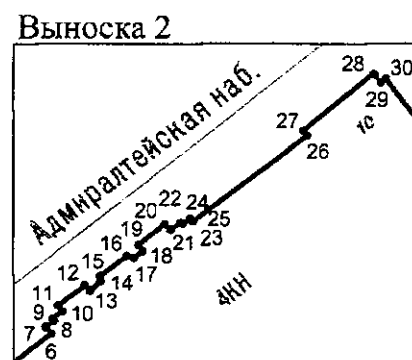
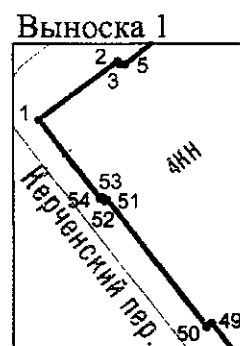
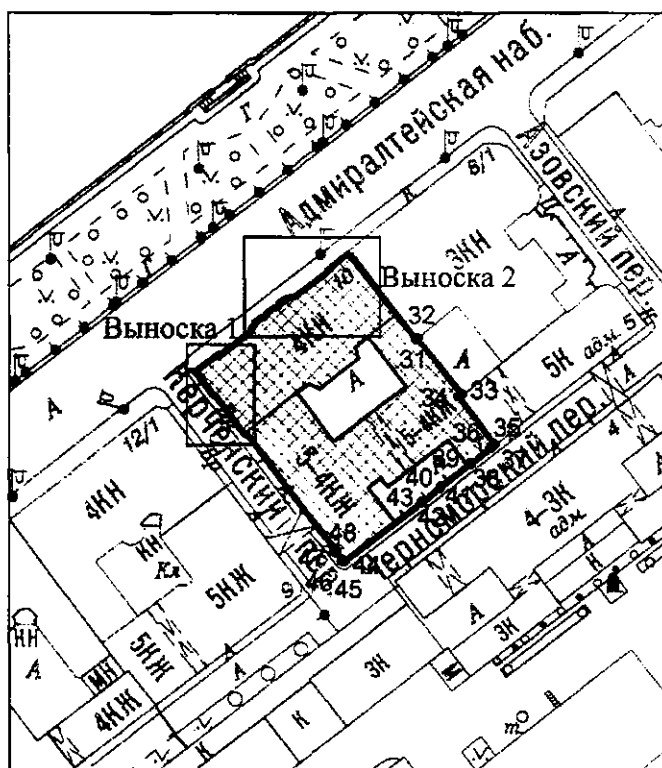
**Председатель КГИОП**

A large, stylized handwritten signature in black ink, consisting of several loops and flourishes, positioned between the title and the name.

**С.В. Макаров**




Границы территории объекта культурного наследия федерального значения  
«Дом, где жили: в 1906-1910 гг. физик Голицин Б.Б., в 1890 г., в 1893 г. - композитор Чайковский  
П.И.» (далее – объект культурного наследия), расположенного по адресу: Санкт-Петербург,  
Адмиралтейская набережная, дом 10, литера А

1. Схема границ территории объекта культурного наследия:



Масштаб 1: 2000

Условные обозначения:

-  граница объекта культурного наследия
-  характерная точка границы объекта культурного наследия
-  территория, занимаемая объектом культурного наследия регионального значения

2. Перечень координат характерных точек границ территории объекта культурного наследия:

Сведения о местоположении границ объекта					
1. Система координат СК-1964					
2. Сведения о характерных точках границ объекта					
Обозначение характерных точек границ	Координаты, м		Метод определения координат характерной точки	Средняя квадратическая погрешность положения характерной точки (Mt), м	Описание обозначения точки на местности (при наличии)
	X	Y			
1	2	3	4	5	6
1	94551.04	113188.07	Геодезический метод	0.10	-
2	94554.86	113193.17	Геодезический метод	0.10	-
3	94554.68	113193.28	Геодезический метод	0.10	-
4	94554.61	113193.47	Геодезический метод	0.10	-
5	94554.66	113193.67	Геодезический метод	0.10	-
6	94559.98	113200.50	Геодезический метод	0.10	-
7	94560.43	113200.15	Геодезический метод	0.10	-
8	94560.83	113200.69	Геодезический метод	0.10	-
9	94560.98	113200.57	Геодезический метод	0.10	-
10	94561.45	113201.21	Геодезический метод	0.10	-
11	94561.83	113200.93	Геодезический метод	0.10	-
12	94563.12	113202.65	Геодезический метод	0.10	-
13	94562.76	113203.01	Геодезический метод	0.10	-
14	94563.35	113203.68	Геодезический метод	0.10	-
15	94563.72	113203.65	Геодезический метод	0.10	-
16	94565.03	113205.38	Геодезический метод	0.10	-
17	94564.90	113205.84	Геодезический метод	0.10	-
18	94565.35	113206.40	Геодезический метод	0.10	-
19	94565.76	113206.13	Геодезический метод	0.10	-
20	94567.10	113207.83	Геодезический метод	0.10	-
21	94566.74	113208.21	Геодезический метод	0.10	-
22	94567.21	113208.85	Геодезический метод	0.10	-

23	94567.14	113208.98	Геодезический метод	0.10	-
24	94567.43	113209.47	Геодезический метод	0.10	-
25	94567.27	113209.66	Геодезический метод	0.10	-
26	94572.78	113217.00	Геодезический метод	0.10	-
27	94573.10	113216.77	Геодезический метод	0.10	-
28	94576.76	113221.30	Геодезический метод	0.10	-
29	94576.21	113221.76	Геодезический метод	0.10	-
30	94576.47	113222.08	Геодезический метод	0.10	-
31	94558.02	113236.09	Геодезический метод	0.10	-
32	94558.30	113236.44	Геодезический метод	0.10	-
33	94546.11	113246.25	Геодезический метод	0.10	-
34	94545.57	113245.55	Геодезический метод	0.10	-
35	94535.39	113253.28	Геодезический метод	0.10	-
36	94534.70	113252.39	Геодезический метод	0.10	-
37	94534.60	113252.47	Геодезический метод	0.10	-
38	94531.21	113248.13	Геодезический метод	0.10	-
39	94531.33	113248.03	Геодезический метод	0.10	-
40	94526.29	113241.54	Геодезический метод	0.10	-
41	94526.06	113241.40	Геодезический метод	0.10	-
42	94523.12	113237.63	Геодезический метод	0.10	-
43	94522.98	113237.36	Геодезический метод	0.10	-
44	94510.17	113220.59	Геодезический метод	0.10	-
45	94510.46	113220.31	Геодезический метод	0.10	-
46	94510.26	113220.00	Геодезический метод	0.10	-
47	94512.15	113218.53	Геодезический метод	0.10	-
48	94512.42	113218.80	Геодезический метод	0.10	-
49	94537.87	113199.19	Геодезический метод	0.10	-
50	94537.65	113198.86	Геодезический метод	0.10	-
51	94545.85	113192.46	Геодезический метод	0.10	-
52	94545.78	113192.35	Геодезический метод	0.10	-

53	94546.02	113192.14	Геодезический метод	0.10	-
54	94545.94	113192.00	Геодезический метод	0.10	-
1	94551.04	113188.07	Геодезический метод	0.10	-

Режим использования территории объекта культурного наследия федерального значения «Дом, где жили: в 1906-1910 гг. физик Голицин Б.Б., в 1890 г., в 1893 г. - композитор Чайковский П.И.», расположенного по адресу: Санкт-Петербург, Адмиралтейская набережная, дом 10, литера А

1. На территории объекта культурного наследия запрещаются: строительство объектов капитального строительства и увеличение объемно-пространственных характеристик существующих на территории объекта культурного наследия объектов капитального строительства; проведение земляных, строительных, мелиоративных и иных работ, за исключением работ по сохранению объекта культурного наследия или его отдельных элементов, сохранению историко-градостроительной или природной среды объекта культурного наследия.

2. На территории объекта культурного наследия разрешается ведение хозяйственной деятельности, не противоречащей требованиям обеспечения сохранности объекта культурного наследия и позволяющей обеспечить функционирование объекта культурного наследия в современных условиях.

3. Требования к осуществлению деятельности в границах территории объекта культурного наследия и требования к содержанию использования территории объекта культурного наследия устанавливаются законодательством Российской Федерации и Санкт-Петербурга об объектах культурного наследия.