



ПРАВИТЕЛЬСТВО САНКТ-ПЕТЕРБУРГА
КОМИТЕТ ПО ГОСУДАРСТВЕННОМУ КОНТРОЛЮ, ИСПОЛЬЗОВАНИЮ
И ОХРАНЕ ПАМЯТНИКОВ ИСТОРИИ И КУЛЬТУРЫ

РАСПОРЯЖЕНИЕ

окул

25.03.2022

№ 226-РП

**Об утверждении границ и режима использования территории
объекта культурного наследия регионального значения
«Дом Компании для хранения и залога громоздких движимостей»**

В соответствии со статьей 3.1, подпунктом 10 пункта 2 статьи 33 Федерального закона от 25.06.2002 № 73-ФЗ «Об объектах культурного наследия (памятниках истории и культуры) народов Российской Федерации» и пунктом 3.12 Положения о Комитете по государственному контролю, использованию и охране памятников истории и культуры, утвержденного постановлением Правительства Санкт-Петербурга от 28.04.2004 № 651, на основании историко-культурного исследования, выполненного ООО «Росскарта» (от 12.11.2021 рег. № 01-25-29588/21-0-0):

1. Утвердить:

1.1. Границы территории объекта культурного наследия регионального значения «Дом Компании для хранения и залога громоздких движимостей», расположенного по адресу: Санкт-Петербург, Гороховая улица, дом 47, литера А, согласно приложению № 1 к распоряжению.

1.2. Режим использования территории объекта культурного наследия регионального значения «Дом Компании для хранения и залога громоздких движимостей», расположенного по адресу: Санкт-Петербург, Гороховая улица, дом 47, литера А, согласно приложению № 2 к распоряжению.

2. План границ территории объекта культурного наследия регионального значения «Дом Компании для хранения и залога громоздких движимостей», утвержденный КГИОП 03.02.2010, признать утратившим силу.

3. Начальнику отдела государственного реестра объектов культурного наследия обеспечить:

3.1. Направление в Управление Федеральной службы государственной регистрации, кадастра и картографии по Санкт-Петербургу, Комитет по градостроительству и архитектуре копий распоряжений в срок, не превышающий пяти рабочих дней со дня издания распоряжения.


3.2. Уведомление лиц, являющихся собственниками или иными законными владельцами объекта, указанного в пункте 1 распоряжения, в срок, не превышающий трех рабочих дней со дня издания распоряжения.

3.3. Размещение настоящего распоряжения в электронной форме в локальной компьютерной сети КГИОП и его официальное опубликование.

3.4. Внесение соответствующих изменений в «Геоинформационную базу данных по объектам культурного наследия, границам и режимам зон охраны на территории Санкт-Петербурга».

4. Контроль за выполнением распоряжения возложить на начальника Управления государственного реестра объектов культурного наследия.

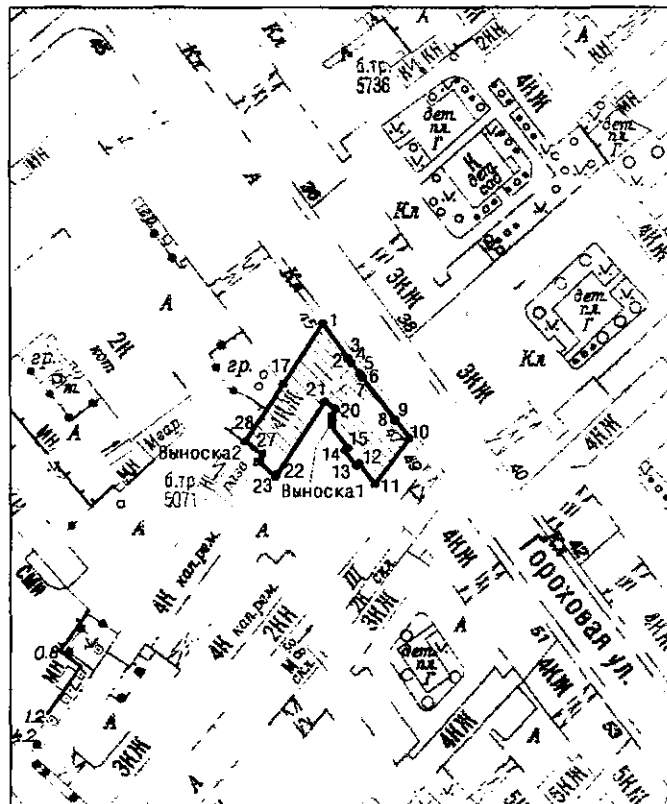
Председатель КГИОП

A large, stylized handwritten signature in black ink, consisting of several loops and a long horizontal stroke at the end, positioned over a faint, large oval outline.

С.В. Макаров

Границы территории объекта культурного наследия регионального значения
«Дом Компании для хранения и залога громоздких движимостей» (далее – объект культурного
наследия), расположенного по адресу: Санкт-Петербург, Гороховая улица, дом 47, литера А

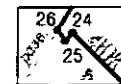
1. Схема границ территории объекта культурного наследия:



Выноска1



Выноска2



Масштаб 1: 2000


Условные обозначения:



граница объекта культурного наследия



характерная точка границы объекта культурного наследия



территория, занимаемая объектом культурного наследия регионального значения

2. Перечень координат характерных точек границ территории
объекта культурного наследия:

Сведения о местоположении границ объекта					
1. Система координат		СК-1964			
2. Сведения о характерных точках границ объекта					
Обозначение характерных точек границ	Координаты, м		Метод определения координат характерной точки	Средняя квадратическая погрешность положения	Описание обозначения точки на местности (при наличии)
	X	Y			
1	2	3	4	5	6
1	93362.83	114134.11	Метод спутниковых геодезических измерений	0.10	—
2	93353.43	114140.89	Метод спутниковых геодезических измерений	0.10	—
3	93353.51	114140.98	Метод спутниковых геодезических измерений	0.10	—
4	93352.35	114141.84	Метод спутниковых геодезических измерений	0.10	—
5	93349.64	114143.92	Метод спутниковых геодезических измерений	0.10	—
6	93348.56	114144.74	Метод спутниковых геодезических измерений	0.10	—
7	93348.49	114144.63	Метод спутниковых геодезических измерений	0.10	—
8	93336.98	114153.24	Метод спутниковых геодезических измерений	0.10	—
9	93337.04	114153.39	Метод спутниковых геодезических измерений	0.10	—
10	93332.15	114157.01	Метод спутниковых геодезических измерений	0.10	—
11	93319.96	114147.99	Метод спутниковых геодезических измерений	0.10	—
12	93325.53	114143.67	Метод спутниковых геодезических измерений	0.10	—

13	93324.89	114142.83	Метод спутниковых геодезических измерений	0.10	—
14	93329.03	114139.75	Метод спутниковых геодезических измерений	0.10	—
15	93329.67	114140.61	Метод спутниковых геодезических измерений	0.10	—
16	93335.45	114136.28	Метод спутниковых геодезических измерений	0.10	—
17	93335.55	114136.41	Метод спутниковых геодезических измерений	0.10	—
18	93338.19	114136.30	Метод спутниковых геодезических измерений	0.10	—
19	93338.27	114136.19	Метод спутниковых геодезических измерений	0.10	—
20	93340.03	114137.36	Метод спутниковых геодезических измерений	0.10	—
21	93341.94	114134.52	Метод спутниковых геодезических измерений	0.10	—
22	93322.59	114121.91	Метод спутниковых геодезических измерений	0.10	—
23	93321.90	114121.46	Метод спутниковых геодезических измерений	0.10	—
24	93325.96	114117.36	Метод спутниковых геодезических измерений	0.10	—
25	93325.69	114117.09	Метод спутниковых геодезических измерений	0.10	—
26	93326.04	114116.62	Метод спутниковых геодезических измерений	0.10	—
27	93328.02	114117.99	Метод спутниковых геодезических измерений	0.10	—

28	93331.34	114113.36	Метод спутниковых геодезических измерений	0.10	—
29	93346.60	114123.62	Метод спутниковых геодезических измерений	0.10	—
1	93362.83	114134.11	Метод спутниковых геодезических измерений	—	—

Режим использования территории объекта культурного наследия регионального значения
«Дом Компании для хранения и залога громоздких движимостей», расположенного по адресу:
Санкт-Петербург, Гороховая улица, дом 47, литера А

1. На территории объекта культурного наследия запрещаются: строительство объектов капитального строительства и увеличение объемно-пространственных характеристик существующих на территории объекта культурного наследия объектов капитального строительства; проведение земляных, строительных, мелиоративных и иных работ, за исключением работ по сохранению объекта культурного наследия или его отдельных элементов, сохранению историко-градостроительной или природной среды объекта культурного наследия.

2. На территории объекта культурного наследия разрешается ведение хозяйственной деятельности, не противоречащей требованиям обеспечения сохранности объекта культурного наследия и позволяющей обеспечить функционирование объекта культурного наследия в современных условиях.

3. Требования к осуществлению деятельности в границах территории объекта культурного наследия и требования к содержанию использования территории объекта культурного наследия устанавливаются законодательством Российской Федерации и Санкт-Петербурга об объектах культурного наследия.