



ПРАВИТЕЛЬСТВО САНКТ-ПЕТЕРБУРГА
КОМИТЕТ ПО ГОСУДАРСТВЕННОМУ КОНТРОЛЮ, ИСПОЛЬЗОВАНИЮ
И ОХРАНЕ ПАМЯТНИКОВ ИСТОРИИ И КУЛЬТУРЫ
РАСПОРЯЖЕНИЕ

окуд

25.03.2022

№ 220-рп

Об утверждении границ и режима использования территории объекта культурного наследия федерального значения «Дом, где жили: в 1855-1858 гг. - композитор Чайковский П.И., в 1861-1914 гг. - географ Семенов-Тянь-Шанский П.П., в 1851-1881 гг. - экономист Заблоцкий-Десятовский А.П.»

В соответствии со статьей 3.1, подпунктом 10 пункта 2 статьи 33 Федерального закона от 25.06.2002 № 73-ФЗ «Об объектах культурного наследия (памятниках истории и культуры) народов Российской Федерации» и пунктом 3.12 Положения о Комитете по государственному контролю, использованию и охране памятников истории и культуры, утвержденного постановлением Правительства Санкт-Петербурга от 28.04.2004 № 651, на основании историко-культурного исследования, выполненного ООО «Роскарта» (от 11.11.2021 рег. № 01-25-29392/21-0-0):

1. Утвердить:

1.1. Границы территории объекта культурного наследия федерального значения «Дом, где жили: в 1855-1858 гг. - композитор Чайковский П.И., в 1861-1914 гг. - географ Семенов-Тянь-Шанский П.П., в 1851-1881 гг. - экономист Заблоцкий-Десятовский А.П.», расположенного по адресу: Санкт-Петербург, 8-я линия В.О., дом 39, литера А, согласно приложению № 1 к распоряжению.

1.2. Режим использования территории объекта культурного наследия федерального значения «Дом, где жили: в 1855-1858 гг. - композитор Чайковский П.И., в 1861-1914 гг. - географ Семенов-Тянь-Шанский П.П., в 1851-1881 гг. - экономист Заблоцкий-Десятовский А.П.», расположенного по адресу: Санкт-Петербург, 8-я линия В.О., дом 39, литера А, согласно приложению № 2 к распоряжению.

2. План границ территории объекта культурного наследия федерального значения «Дом, где жили: в 1855-1858 гг. - композитор Чайковский П.И., в 1861-1914 гг. - географ Семенов-Тянь-Шанский П.П., в 1851-1881 гг. - экономист Заблоцкий-Десятовский А.П.», утвержденный КГИОП 21.01.2005, признать утратившим силу.

3. Начальнику отдела государственного реестра объектов культурного наследия обеспечить:

3.1. Направление в Управление Федеральной службы государственной регистрации, кадастра и картографии по Санкт-Петербургу, Комитет по градостроительству и архитектуре копий распоряжения в срок, не превышающий пяти рабочих дней со дня издания распоряжения.

3.2. Уведомление лиц, являющихся собственниками или иными законными владельцами объекта, указанного в пункте 1 распоряжения, в срок, не превышающий трех рабочих дней со дня издания распоряжения.

3.3. Размещение настоящего распоряжения в электронной форме в локальной компьютерной сети КГИОП и его официальное опубликование.

3.4. Внесение соответствующих изменений в «Геоинформационную базу данных по объектам культурного наследия, границам и режимам зон охраны на территории Санкт-Петербурга».

4. Контроль за выполнением распоряжения возложить на начальника Управления государственного реестра объектов культурного наследия.

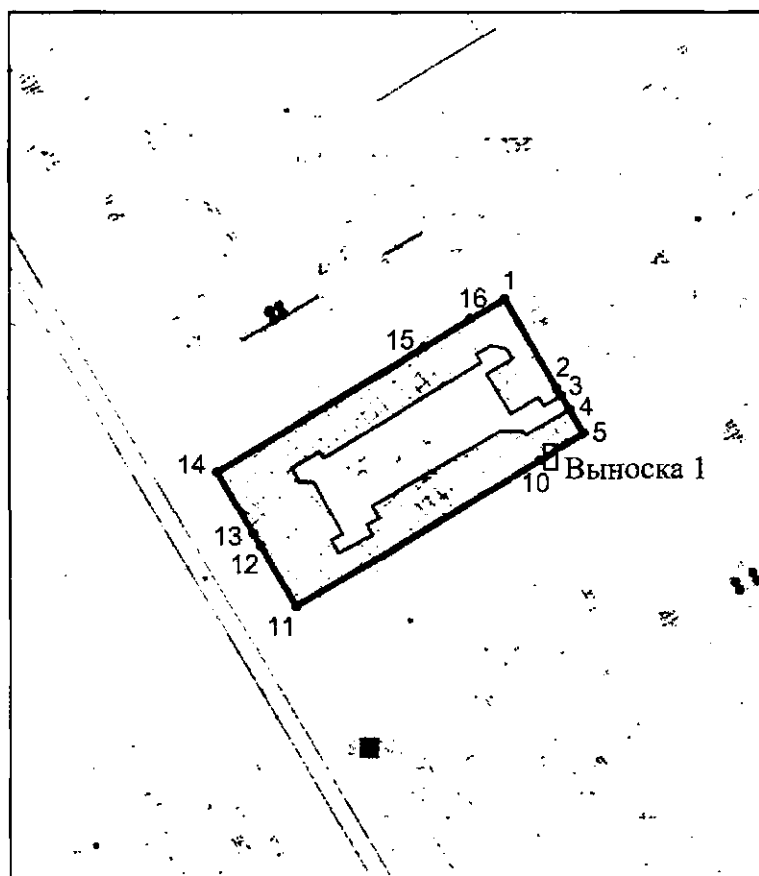
Председатель КГИОП

A large, stylized handwritten signature in black ink, consisting of several loops and a long horizontal stroke extending to the right.

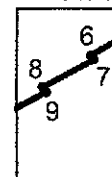
С.В. Макаров

Границы территории объекта культурного наследия федерального значения
«Дом, где жили: в 1855-1858 гг. - композитор Чайковский П.И., в 1861-1914 гг. - географ Семенов-Тянь-Шанский П.П., в 1851-1881 гг. - экономист Заблоцкий-Десятовский А.П.» (далее – объект культурного наследия), расположенного по адресу: Санкт-Петербург, 8-я линия В.О., дом 39, литера А

1. Схема границ территории объекта культурного наследия:






Выноска 1



Масштаб 1: 2000

Условные обозначения:

-  граница объекта культурного наследия
-  характерная точка границы объекта культурного наследия
-  территория, занимаемая объектом культурного наследия федерального значения

2. Перечень координат характерных точек границ территории
объекта культурного наследия:

Сведения о местоположении границ объекта					
1. Система координат <u>СК-1964</u>					
2. Сведения о характерных точках границ объекта					
Обозначение характерных точек границ	Координаты, м		Метод определения координат характерной точки	Средняя квадратическая погрешность положения характерной точки (M _t), м	Описание обозначения точки на местности (при наличии)
	X	Y			
1	2	3	4	5	6
1	94925.94	111631.79	Метод геодезических измерений (определений)	0.10	–
2	94907.48	111642.58	Метод геодезических измерений (определений)	0.10	–
3	94906.01	111643.46	Метод геодезических измерений (определений)	0.10	–
4	94903.19	111645.19	Метод геодезических измерений (определений)	0.10	–
5	94898.39	111648.08	Метод геодезических измерений (определений)	0.10	–
6	94894.57	111641.74	Метод геодезических измерений (определений)	0.10	–
7	94894.44	111641.82	Метод геодезических измерений (определений)	0.10	–
8	94893.64	111640.34	Метод геодезических измерений (определений)	0.10	–
9	94893.47	111640.43	Метод геодезических измерений (определений)	0.10	–
10	94892.77	111639.06	Метод геодезических измерений (определений)	0.10	–
11	94862.76	111588.60	Метод геодезических измерений (определений)	0.10	–
12	94875.44	111581.26	Метод геодезических измерений (определений)	0.10	–
13	94877.90	111579.85	Метод геодезических измерений (определений)	0.10	–
14	94890.48	111572.40	Метод геодезических измерений (определений)	0.10	–
15	94916.13	111615.24	Метод геодезических измерений (определений)	0.10	–
16	94921.85	111624.69	Метод геодезических измерений (определений)	0.10	–
1	94925.94	111631.79	Метод геодезических измерений (определений)	0.10	–

Режим использования территории объекта культурного наследия федерального значения «Дом, где жили: в 1855-1858 гг. - композитор Чайковский П.И., в 1861-1914 гг. - географ Семенов-Тянь-Шанский П.П., в 1851-1881 гг. - экономист Заблоцкий-Десятовский А.П.», расположенного по адресу: Санкт-Петербург, 8-я линия В.О., дом 39, литера А

1. На территории объекта культурного наследия запрещаются: строительство объектов капитального строительства и увеличение объемно-пространственных характеристик существующих на территории объекта культурного наследия объектов капитального строительства; проведение земляных, строительных, мелиоративных и иных работ, за исключением работ по сохранению объекта культурного наследия или его отдельных элементов, сохранению историко-градостроительной или природной среды объекта культурного наследия.

2. На территории объекта культурного наследия разрешается ведение хозяйственной деятельности, не противоречащей требованиям обеспечения сохранности объекта культурного наследия и позволяющей обеспечить функционирование объекта культурного наследия в современных условиях.

3. Требования к осуществлению деятельности в границах территории объекта культурного наследия и требования к содержанию использования территории объекта культурного наследия устанавливаются законодательством Российской Федерации и Санкт-Петербурга об объектах культурного наследия.