



ПРАВИТЕЛЬСТВО САНКТ-ПЕТЕРБУРГА
КОМИТЕТ ПО ГОСУДАРСТВЕННОМУ КОНТРОЛЮ, ИСПОЛЬЗОВАНИЮ
И ОХРАНЕ ПАМЯТНИКОВ ИСТОРИИ И КУЛЬТУРЫ
РАСПОРЯЖЕНИЕ

окуд

17.02.2022

№ 131-рп

**Об утверждении границ и режима использования территории
объекта культурного наследия регионального значения
«Здание Консistorского управления Могилевской
Римско-католической архиепархии с костелом Успения Девы Марии
(Духовная семинария Римско-католической архиепархии)»**

В соответствии со статьей 3.1, подпунктом 10 пункта 2 статьи 33 Федерального закона от 25.06.2002 № 73-ФЗ «Об объектах культурного наследия (памятниках истории и культуры) народов Российской Федерации» и пунктом 3.12 Положения о Комитете по государственному контролю, использованию и охране памятников истории и культуры, утвержденного постановлением Правительства Санкт-Петербурга от 28.04.2004 № 651, на основании историко-культурного исследования, выполненного ООО «Роскарта» (от 12.11.2021 рег. № 01-25-29497/21-0-0):

1. Утвердить:

1.1. Границы территории объекта культурного наследия регионального значения «Здание Консistorского управления Могилевской Римско-католической архиепархии с костелом Успения Девы Марии (Духовная семинария Римско-католической архиепархии)», расположенного по адресу: Санкт-Петербург, 1-я Красноармейская ул., 11, литеры А, Б, согласно приложению № 1 к распоряжению.

1.2. Режим использования территории объекта культурного наследия регионального значения «Здание Консistorского управления Могилевской Римско-католической архиепархии с костелом Успения Девы Марии (Духовная семинария Римско-католической архиепархии)», расположенного по адресу: Санкт-Петербург, 1-я Красноармейская ул., 11, литеры А, Б, согласно приложению № 2 к распоряжению.

2. План границ территории объекта культурного наследия регионального значения «Здание Консistorского управления Могилевской Римско-католической архиепархии с костелом Успения Девы Марии (Духовная семинария Римско-католической архиепархии)», утвержденный КГИОП 22.07.2009, признать утратившим силу.

3. Начальнику отдела государственного реестра объектов культурного наследия обеспечить:

3.1. Направление в Управление Федеральной службы государственной регистрации, кадастра и картографии по Санкт-Петербургу, Комитет по градостроительству и архитектуре копий распоряжения в срок, не превышающий пяти рабочих дней со дня издания распоряжения.

3.2. Уведомление лиц, являющихся собственниками или иными законными владельцами объекта, указанного в пункте 1 распоряжения, в срок, не превышающий трех рабочих дней со дня издания распоряжения.

3.3. Размещение настоящего распоряжения в электронной форме в локальной компьютерной сети КГИОП и его официальное опубликование.

3.4. Внесение соответствующих изменений в «Геоинформационную базу данных по объектам культурного наследия, границам и режимам зон охраны на территории Санкт-Петербурга».

4. Контроль за выполнением распоряжения возложить на начальника Управления государственного реестра объектов культурного наследия.

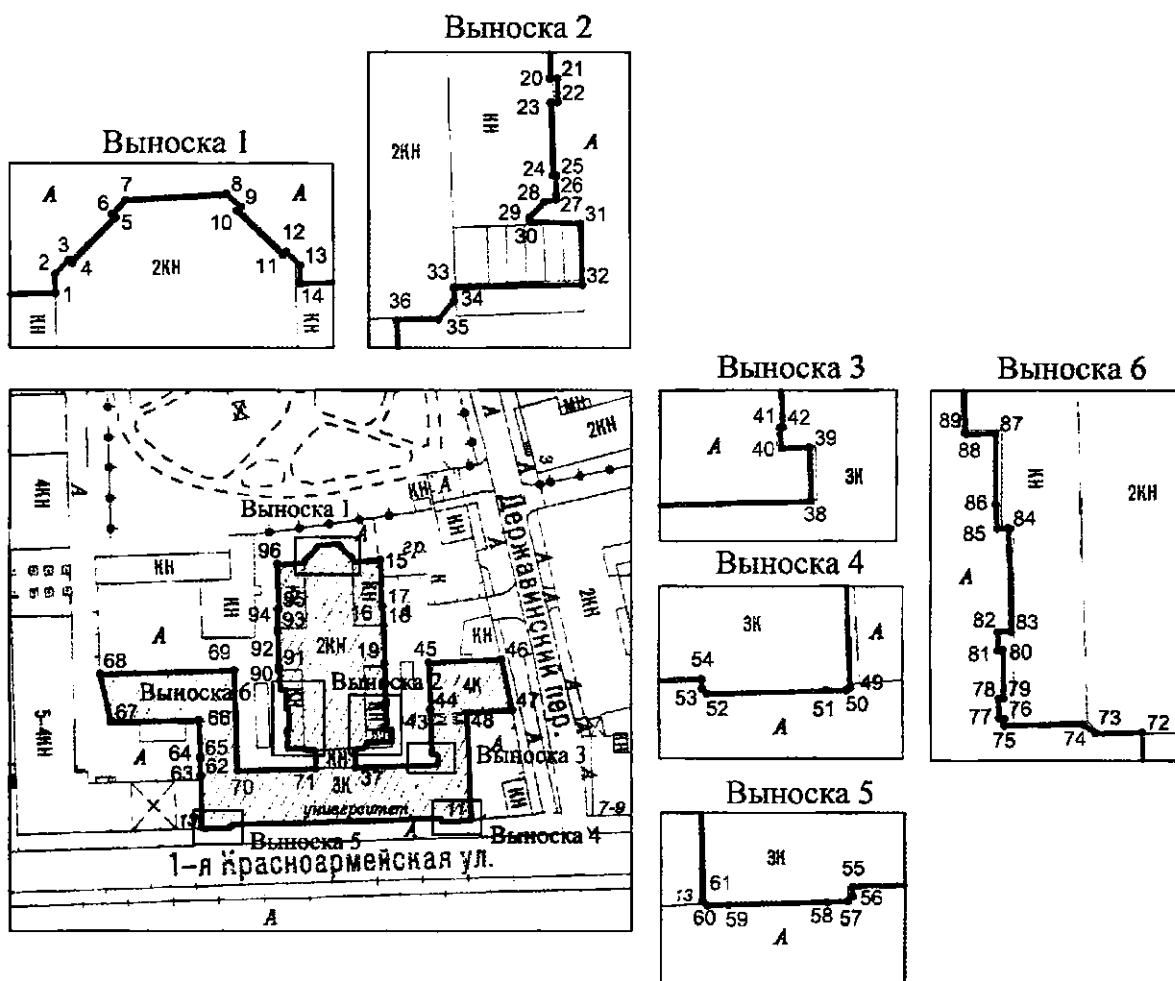
Председатель КГИОП

A large, stylized handwritten signature in black ink, consisting of a large loop on the left and a series of connected strokes on the right.

С.В. Макаров




Границы территории объекта культурного наследия регионального значения
«Здание Консistorского управления Могилевской Римско-католической архиепархии с костелом
Успения Девы Марии (Духовная семинария Римско-католической архиепархии)» (далее – объект
культурного наследия), расположенного по адресу: Санкт-Петербург, 1-я Красноармейская ул., 11,
литеры А, Б

1. Схема границ территории объекта культурного наследия:



Масштаб 1: 2000

Условные обозначения:

-  граница территории объекта культурного наследия
-  1 характерная точка границы территории объекта культурного наследия
-  территория, занимаемая объектом культурного наследия регионального значения

2. Перечень координат характерных точек границ территории
объекта культурного наследия:

Сведения о местоположении границ объекта					
1. Система координат СК-1964					
2. Сведения о характерных точках границ объекта					
Обозначение характерных точек границ	Координаты, м		Метод определения координат характерной точки	Средняя квадратическая погрешность положения характерной точки (M _t), м	Описание обозначения точки на местности (при наличии)
	X	Y			
1	2	3	4	5	6
1	92155.30	113518.54	Геодезический метод	0.10	—
2	92156.28	113518.51	Геодезический метод	0.10	—
3	92157.04	113519.23	Геодезический метод	0.10	—
4	92156.86	113519.41	Геодезический метод	0.10	—
5	92159.27	113521.74	Геодезический метод	0.10	—
6	92159.45	113521.55	Геодезический метод	0.10	—
7	92160.20	113522.25	Геодезический метод	0.10	—
8	92160.50	113527.61	Геодезический метод	0.10	—
9	92159.82	113528.36	Геодезический метод	0.10	—
10	92159.62	113528.15	Геодезический метод	0.10	—
11	92157.28	113530.56	Геодезический метод	0.10	—
12	92157.47	113530.74	Геодезический метод	0.10	—
13	92156.77	113531.47	Геодезический метод	0.10	—
14	92155.78	113531.49	Геодезический метод	0.10	—
15	92156.09	113538.64	Геодезический метод	0.10	—
16	92143.86	113539.03	Геодезический метод	0.10	—
17	92143.87	113539.33	Геодезический метод	0.10	—
18	92138.92	113539.52	Геодезический метод	0.10	—
19	92128.91	113539.83	Геодезический метод	0.10	—
20	92119.08	113540.03	Геодезический метод	0.10	—
21	92119.08	113540.44	Геодезический метод	0.10	—
22	92117.80	113540.45	Геодезический метод	0.10	—
23	92117.80	113540.08	Геодезический метод	0.10	—
24	92113.93	113540.20	Геодезический метод	0.10	—
25	92113.93	113540.38	Геодезический метод	0.10	—
26	92112.92	113540.37	Геодезический метод	0.10	—
27	92112.67	113540.36	Геодезический	0.10	—

			метод		
28	92112.55	113539.74	Геодезический метод	0.10	-
29	92111.74	113538.93	Геодезический метод	0.10	-
30	92111.54	113538.96	Геодезический метод	0.10	-
31	92111.43	113541.66	Геодезический метод	0.10	-
32	92108.18	113541.73	Геодезический метод	0.10	-
33	92108.04	113534.90	Геодезический метод	0.10	-
34	92107.34	113534.91	Геодезический метод	0.10	-
35	92106.36	113534.09	Геодезический метод	0.10	-
36	92106.31	113531.86	Геодезический метод	0.10	-
37	92101.44	113532.09	Геодезический метод	0.10	-
38	92102.09	113553.86	Геодезический метод	0.10	-
39	92104.90	113553.79	Геодезический метод	0.10	-
40	92104.85	113552.30	Геодезический метод	0.10	-
41	92105.96	113552.22	Геодезический метод	0.10	-
42	92105.98	113552.36	Геодезический метод	0.10	-
43	92116.55	113551.85	Геодезический метод	0.10	-
44	92116.56	113552.00	Геодезический метод	0.10	-
45	92129.11	113551.51	Геодезический метод	0.10	-
46	92129.85	113570.79	Геодезический метод	0.10	-
47	92116.43	113573.63	Геодезический метод	0.10	-
48	92115.86	113561.66	Геодезический метод	0.10	-
49	92087.38	113562.66	Геодезический метод	0.10	-
50	92087.26	113562.49	Геодезический метод	0.10	-
51	92087.24	113561.40	Геодезический метод	0.10	-
52	92087.07	113555.07	Геодезический метод	0.10	-
53	92087.33	113554.80	Геодезический метод	0.10	-
54	92087.83	113554.79	Геодезический метод	0.10	-
55	92086.21	113499.37	Геодезический метод	0.10	-
56	92085.71	113499.38	Геодезический метод	0.10	-
57	92085.44	113499.11	Геодезический метод	0.10	-
58	92085.40	113498.02	Геодезический метод	0.10	-
59	92085.26	113492.79	Геодезический метод	0.10	-
60	92085.23	113491.68	Геодезический метод	0.10	-
61	92085.43	113491.41	Геодезический метод	0.10	-
62	92099.26	113491.21	Геодезический метод	0.10	-

63	92099.25	113490.99	Геодезический метод	0.10	-
64	92104.09	113490.85	Геодезический метод	0.10	-
65	92104.10	113491.07	Геодезический метод	0.10	-
66	92113.79	113490.70	Геодезический метод	0.10	-
67	92113.45	113467.40	Геодезический метод	0.10	-
68	92125.97	113464.56	Геодезический метод	0.10	-
69	92126.96	113500.00	Геодезический метод	0.10	-
70	92100.58	113500.89	Геодезический метод	0.10	-
71	92101.15	113521.50	Геодезический метод	0.10	-
72	92106.09	113521.36	Геодезический метод	0.10	-
73	92106.04	113518.89	Геодезический метод	0.10	-
74	92106.47	113518.27	Геодезический метод	0.10	-
75	92106.44	113514.11	Геодезический метод	0.10	-
76	92106.80	113514.11	Геодезический метод	0.10	-
77	92106.80	113513.81	Геодезический метод	0.10	-
78	92107.85	113513.80	Геодезический метод	0.10	-
79	92107.87	113514.06	Геодезический метод	0.10	-
80	92110.41	113514.04	Геодезический метод	0.10	-
81	92110.40	113513.77	Геодезический метод	0.10	-
82	92111.36	113513.76	Геодезический метод	0.10	-
83	92111.38	113514.48	Геодезический метод	0.10	-
84	92116.85	113514.32	Геодезический метод	0.10	-
85	92116.84	113513.72	Геодезический метод	0.10	-
86	92118.10	113513.65	Геодезический метод	0.10	-
87	92121.83	113513.63	Геодезический метод	0.10	-
88	92121.78	113512.10	Геодезический метод	0.10	-
89	92121.87	113512.00	Геодезический метод	0.10	-
90	92126.91	113511.83	Геодезический метод	0.10	-
91	92127.88	113511.81	Геодезический метод	0.10	-
92	92136.91	113511.55	Геодезический метод	0.10	-
93	92137.91	113511.52	Геодезический метод	0.10	-
94	92143.13	113511.44	Геодезический метод	0.10	-
95	92143.13	113511.75	Геодезический метод	0.10	-
96	92155.12	113511.33	Геодезический метод	0.10	-
1	92155.30	113518.54	Геодезический метод	0.10	-

Режим использования территории объекта культурного наследия регионального значения «Здание Консistorского управления Могилевской Римско-католической архиепархии с костелом Успения Девы Марии (Духовная семинария Римско-католической архиепархии)», расположенного по адресу: Санкт-Петербург, 1-я Красноармейская ул., 11, литеры А, Б

1. На территории объекта культурного наследия запрещаются: строительство объектов капитального строительства и увеличение объемно-пространственных характеристик существующих на территории объекта культурного наследия объектов капитального строительства; проведение земляных, строительных, мелиоративных и иных работ, за исключением работ по сохранению объекта культурного наследия или его отдельных элементов, сохранению историко-градостроительной или природной среды объекта культурного наследия.

2. На территории объекта культурного наследия разрешается ведение хозяйственной деятельности, не противоречащей требованиям обеспечения сохранности объекта культурного наследия и позволяющей обеспечить функционирование объекта культурного наследия в современных условиях.

3. Требования к осуществлению деятельности в границах территории объекта культурного наследия и требования к содержанию использования территории объекта культурного наследия устанавливаются законодательством Российской Федерации и Санкт-Петербурга об объектах культурного наследия.