



ПРАВИТЕЛЬСТВО САНКТ-ПЕТЕРБУРГА
КОМИТЕТ ПО ГОСУДАРСТВЕННОМУ КОНТРОЛЮ, ИСПОЛЬЗОВАНИЮ
И ОХРАНЕ ПАМЯТНИКОВ ИСТОРИИ И КУЛЬТУРЫ
РАСПОРЯЖЕНИЕ

окуд

17.02.2022

№ 136-рп

**Об утверждении границ и режима использования территории
объекта культурного наследия регионального значения
«Дом, где в 1908-1912 гг. жил писатель Мамин-Сибиряк Д.Н.»**

В соответствии со статьей 3.1, подпунктом 10 пункта 2 статьи 33 Федерального закона от 25.06.2002 № 73-ФЗ «Об объектах культурного наследия (памятниках истории и культуры) народов Российской Федерации» и пунктом 3.12 Положения о Комитете по государственному контролю, использованию и охране памятников истории и культуры, утвержденного постановлением Правительства Санкт-Петербурга от 28.04.2004 № 651, на основании историко-культурного исследования, выполненного ООО «Росскарта» (от 12.11.2021 рег. № 01-25-29588/21-0-0):

1. Утвердить:

1.1. Границы территории объекта культурного наследия регионального значения «Дом, где в 1908-1912 гг. жил писатель Мамин-Сибиряк Д.Н.», расположенного по адресу: Санкт-Петербург, Верейская ул., 3, согласно приложению № 1 к распоряжению.

1.2. Режим использования территории объекта культурного наследия регионального значения «Дом, где в 1908-1912 гг. жил писатель Мамин-Сибиряк Д.Н.», расположенного по адресу: Санкт-Петербург, Верейская ул., 3, согласно приложению № 2 к распоряжению.

2. План границ территории объекта культурного наследия регионального значения «Дом, где в 1908-1912 гг. жил писатель Мамин-Сибиряк Д.Н.», утвержденный КГИОП 27.07.2005, признать утратившим силу.

3. Начальнику отдела государственного реестра объектов культурного наследия обеспечить:

3.1. Направление в Управление Федеральной службы государственной регистрации, кадастра и картографии по Санкт-Петербургу, Комитет по градостроительству и архитектуре копий распоряжения в срок, не превышающий пяти рабочих дней со дня издания распоряжения.

3.2. Уведомление лиц, являющихся собственниками или иными законными владельцами объекта, указанного в пункте 1 распоряжения, в срок, не превышающий трех рабочих дней со дня издания распоряжения.

3.3. Размещение настоящего распоряжения в электронной форме в локальной компьютерной сети КГИОП и его официальное опубликование.

3.4. Внесение соответствующих изменений в «Геоинформационную базу данных по объектам культурного наследия, границам и режимам зон охраны на территории Санкт-Петербурга».

4. Контроль за выполнением распоряжения возложить на начальника Управления государственного реестра объектов культурного наследия.

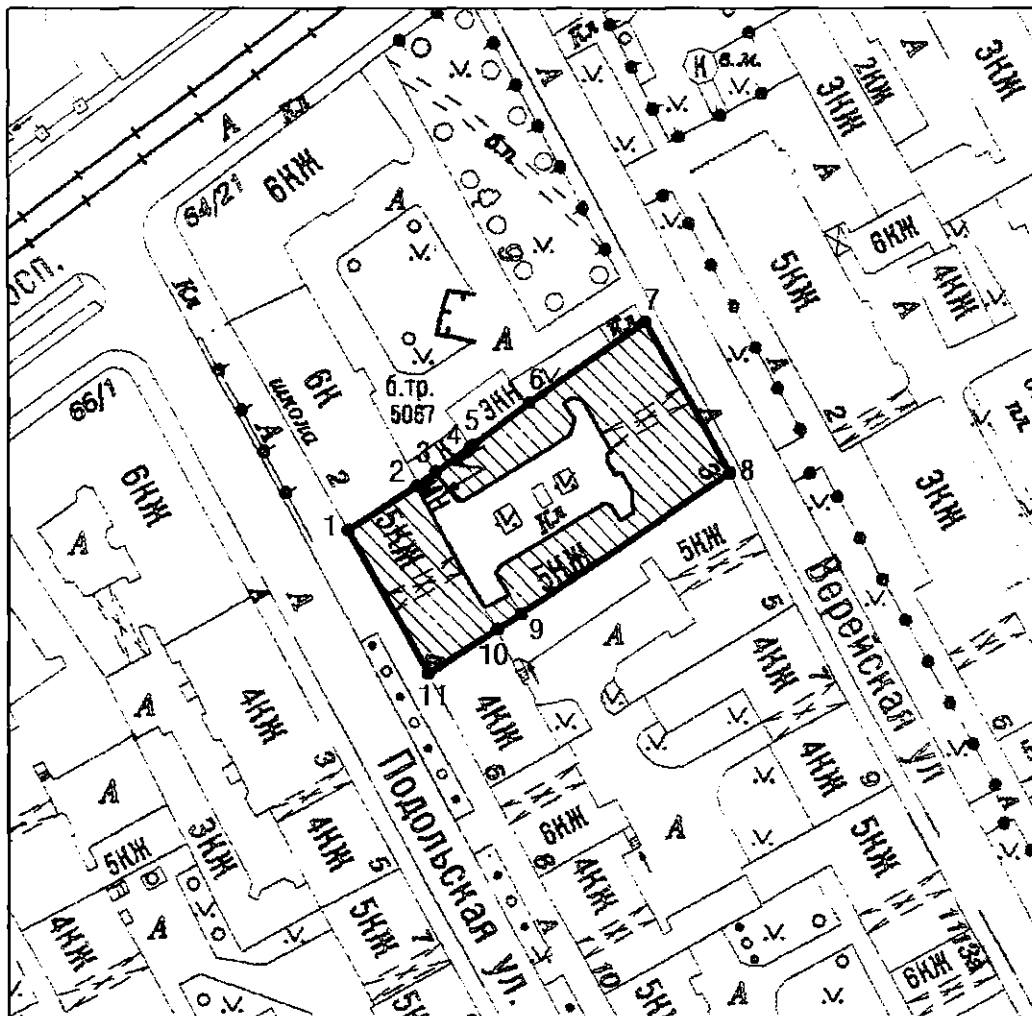
Председатель КГИОП

A large, stylized handwritten signature in black ink, consisting of several loops and a long horizontal stroke extending to the right.

С.В. Макаров




Границы территории объекта культурного наследия регионального значения
«Дом, где в 1908-1912 гг. жил писатель Мамин-Сибиряк Д.Н.» (далее – объект культурного
наследия), расположенного по адресу: Санкт-Петербург, Верейская ул., 3

1. Схема границ территории объекта культурного наследия:



Масштаб 1: 2000

Условные обозначения:

-  граница объекта культурного наследия
-  характеристическая точка границы объекта культурного наследия
-  территория, занимаемая объектом культурного наследия регионального значения

2. Перечень координат характерных точек границ территории
объекта культурного наследия:

Сведения о местоположении границ объекта					
1. Система координат		СК-1964			
2. Сведения о характерных точках границ объекта					
Обозначение характерных точек границ	Координаты, м		Метод определения координат характерной точки	Средняя квадратическая погрешность положения	Описание обозначения точки на местности (при наличии)
	Х	У			
1	2	3	4	5	6
1	92245.99	114115.11	Метод спутниковых геодезических измерений	0.10	—
2	92253.52	114126.90	Метод спутниковых геодезических измерений	0.10	—
3	92255.90	114130.16	Метод спутниковых геодезических измерений	0.10	—
4	92259.95	114136.05	Метод спутниковых геодезических измерений	0.10	—
5	92260.32	114136.59	Метод спутниковых геодезических измерений	0.10	—
6	92267.65	114146.22	Метод спутниковых геодезических измерений	0.10	—
7	92281.49	114166.20	Метод спутниковых геодезических измерений	0.10	—
8	92255.65	114180.61	Метод спутниковых геодезических измерений	0.10	—
9	92231.58	114144.93	Метод спутниковых геодезических измерений	0.10	—
10	92229.37	114140.69	Метод спутниковых геодезических измерений	0.10	—
11	92221.62	114128.90	Метод спутниковых геодезических измерений	0.10	—
1	92245.99	114115.11	Метод спутниковых геодезических измерений	0.10	—

Режим использования территории объекта культурного наследия регионального значения
«Дом, где в 1908-1912 гг. жил писатель Мамин-Сибиряк Д.Н.», расположенного по адресу:
Санкт-Петербург, Верейская ул., 3

1. На территории объекта культурного наследия запрещаются: строительство объектов капитального строительства и увеличение объемно-пространственных характеристик существующих на территории объекта культурного наследия объектов капитального строительства; проведение земляных, строительных, мелиоративных и иных работ, за исключением работ по сохранению объекта культурного наследия или его отдельных элементов, сохранению историко-градостроительной или природной среды объекта культурного наследия.

2. На территории объекта культурного наследия разрешается ведение хозяйственной деятельности, не противоречащей требованиям обеспечения сохранности объекта культурного наследия и позволяющей обеспечить функционирование объекта культурного наследия в современных условиях.

3. Требования к осуществлению деятельности в границах территории объекта культурного наследия и требования к содержанию использования территории объекта культурного наследия устанавливаются законодательством Российской Федерации и Санкт-Петербурга об объектах культурного наследия.