



ПРАВИТЕЛЬСТВО САНКТ-ПЕТЕРБУРГА
КОМИТЕТ ПО ГОСУДАРСТВЕННОМУ КОНТРОЛЮ, ИСПОЛЬЗОВАНИЮ
И ОХРАНЕ ПАМЯТНИКОВ ИСТОРИИ И КУЛЬТУРЫ
РАСПОРЯЖЕНИЕ

окуд

14.02.2022

№ 127-рп

**Об утверждении границ и режима использования территории
объекта культурного наследия регионального значения
«Смежный мост»**

В соответствии со статьей 3.1, подпунктом 10 пункта 2 статьи 33 Федерального закона от 25.06.2002 № 73-ФЗ «Об объектах культурного наследия (памятниках истории и культуры) народов Российской Федерации» и пунктом 3.12 Положения о Комитете по государственному контролю, использованию и охране памятников истории и культуры, утвержденного постановлением Правительства Санкт-Петербурга от 28.04.2004 № 651, на основании историко-культурного исследования, выполненного ООО «Росскарта» (от 12.11.2021 рег. № 01-25-29498/21-0-0):

1. Утвердить:

1.1. Границы территории объекта культурного наследия регионального значения «Смежный мост», расположенного по адресу: Санкт-Петербург, через Крюков канал по наб. р. Фонтанки, согласно приложению № 1 к распоряжению.

1.2. Режим использования территории объекта культурного наследия регионального значения «Смежный мост», расположенного по адресу: Санкт-Петербург, через Крюков канал по наб. р. Фонтанки, согласно приложению № 2 к распоряжению.

2. Начальнику отдела государственного реестра объектов культурного наследия обеспечить:

2.1. Направление в Управление Федеральной службы государственной регистрации, кадастра и картографии по Санкт-Петербургу, Комитет по градостроительству и архитектуре копий распоряжения в срок, не превышающий пяти рабочих дней со дня издания распоряжения.

2.2. Уведомление лиц, являющихся собственниками или иными законными владельцами объекта, указанного в пункте 1 распоряжения, в срок, не превышающий трех рабочих дней со дня издания распоряжения.

2.3. Размещение настоящего распоряжения в электронной форме в локальной компьютерной сети КГИОП и его официальное опубликование.

2.4. Внесение соответствующих изменений в «Геоинформационную базу данных по объектам культурного наследия, границам и режимам зон охраны на территории Санкт-Петербурга».

3. Контроль за выполнением распоряжения возложить на начальника Управления государственного реестра объектов культурного наследия.

Председатель КГИОП

A large, stylized handwritten signature in black ink, consisting of a large loop on the left and several sweeping strokes on the right.

С.В. Макаров





Границы территории объекта культурного наследия регионального значения
«Смежный мост» (далее – объект культурного наследия), расположенного по адресу:
Санкт-Петербург, через Крюков канал по наб. р. Фонтанки

1. Схема границ территории объекта культурного наследия:



Масштаб 1: 1000

Условные обозначения:

-  граница объекта культурного наследия
-  характерная точка границы объекта культурного наследия
-  граница административно-территориальных образований
-  территория, занимаемая объектом культурного наследия регионального значения

2. Перечень координат характерных точек границ территории
объекта культурного наследия:

Сведения о местоположении границ объекта					
1. Система координат <u>СК-1964</u>					
2. Сведения о характерных точках границ объекта					
Обозначение характерных точек границ	Координаты, м		Метод определения координат характерной точки	Средняя квадратическая погрешность положения характерной точки (M _t), м	Описание обозначения точки на местности (при наличии)
	X	Y			
1	2	3	4	5	6
1	92304.86	112893.81	Метод спутниковых геодезических измерений (определений)	0.10	–
2	92314.22	112913.84	Метод спутниковых геодезических измерений (определений)	0.10	–
3	92315.99	112917.63	Метод спутниковых геодезических измерений (определений)	0.10	–
4	92301.05	112924.62	Метод спутниковых геодезических измерений (определений)	0.10	–
5	92299.42	112920.35	Метод спутниковых геодезических измерений (определений)	0.10	–
6	92300.14	112920.07	Метод спутниковых геодезических измерений (определений)	0.10	–
7	92290.58	112899.55	Метод спутниковых геодезических измерений (определений)	0.10	–
8	92289.64	112899.98	Метод спутниковых геодезических измерений (определений)	0.10	–
9	92287.38	112895.84	Метод спутниковых геодезических измерений (определений)	0.10	–
10	92302.49	112888.77	Метод спутниковых геодезических измерений (определений)	0.10	–
1	92304.86	112893.81	Метод спутниковых геодезических измерений (определений)	0.10	–
3. Сведения о характерных точках части (частей) границы объекта					
Обозначение характерных точек части границы	Координаты, м		Метод определения координат характерной точки	Средняя квадратическая погрешность положения	Описание обозначения точки на местности
	X	Y			

				характерной точки (M _t), м	(при наличии)
1	2	3	4	5	6
-	-	-	-	-	-

Режим использования территории объекта культурного наследия регионального значения «Смежный мост», расположенного по адресу: Санкт-Петербург, через Крюков канал по наб. р. Фонтанки

1. На территории объекта культурного наследия запрещаются: строительство объектов капитального строительства и увеличение объемно-пространственных характеристик существующих на территории объекта культурного наследия объектов капитального строительства; проведение земляных, строительных, мелиоративных и иных работ, за исключением работ по сохранению объекта культурного наследия или его отдельных элементов, сохранению историко-градостроительной или природной среды объекта культурного наследия.

2. На территории объекта культурного наследия разрешается ведение хозяйственной деятельности, не противоречащей требованиям обеспечения сохранности объекта культурного наследия и позволяющей обеспечить функционирование объекта культурного наследия в современных условиях.

3. Требования к осуществлению деятельности в границах территории объекта культурного наследия и требования к содержанию использования территории объекта культурного наследия устанавливаются законодательством Российской Федерации и Санкт-Петербурга об объектах культурного наследия.