



ПРАВИТЕЛЬСТВО САНКТ-ПЕТЕРБУРГА  
КОМИТЕТ ПО ГОСУДАРСТВЕННОМУ КОНТРОЛЮ, ИСПОЛЬЗОВАНИЮ  
И ОХРАНЕ ПАМЯТНИКОВ ИСТОРИИ И КУЛЬТУРЫ  
**РАСПОРЯЖЕНИЕ**

окуд

14.02.2022

№ 121-пр

**Об утверждении границ и режима использования территории  
объекта культурного наследия федерального значения  
«Ледокол Красин («Святогор»)»**

В соответствии со статьей 3.1, подпунктом 10 пункта 2 статьи 33 Федерального закона от 25.06.2002 № 73-ФЗ «Об объектах культурного наследия (памятниках истории и культуры) народов Российской Федерации» и пунктом 3.12 Положения о Комитете по государственному контролю, использованию и охране памятников истории и культуры, утвержденного постановлением Правительства Санкт-Петербурга от 28.04.2004 № 651, на основании историко-культурного исследования, выполненного ООО «Росскарта» (от 12.11.2021 рег. № 01-25-29498/21-0-0):

1. Утвердить:

1.1. Границы территории объекта культурного наследия федерального значения «Ледокол Красин («Святогор»)», расположенного по адресу: Санкт-Петербург, Лейтенанта Шмидта наб., в створе 22-й линии Васильевского острова, согласно приложению № 1 к распоряжению.

1.2. Режим использования территории объекта культурного наследия федерального значения «Ледокол Красин («Святогор»)», расположенного по адресу: Санкт-Петербург, Лейтенанта Шмидта наб., в створе 22-й линии Васильевского острова, согласно приложению № 2 к распоряжению.

2. Начальнику отдела государственного реестра объектов культурного наследия обеспечить:

2.1. Направление в Управление Федеральной службы государственной регистрации, кадастра и картографии по Санкт-Петербургу, Комитет по градостроительству и архитектуре копий распоряжения в срок, не превышающий пяти рабочих дней со дня издания распоряжения.

2.2. Уведомление лиц, являющихся собственниками или иными законными владельцами объекта, указанного в пункте 1 распоряжения, в срок, не превышающий трех рабочих дней со дня издания распоряжения.

2.3. Размещение настоящего распоряжения в электронной форме в локальной компьютерной сети КГИОП и его официальное опубликование.

2.4. Внесение соответствующих изменений в «Геоинформационную базу данных по объектам культурного наследия, границам и режимам зон охраны на территории Санкт-Петербурга».

3. Контроль за выполнением распоряжения возложить на начальника Управления государственного реестра объектов культурного наследия.

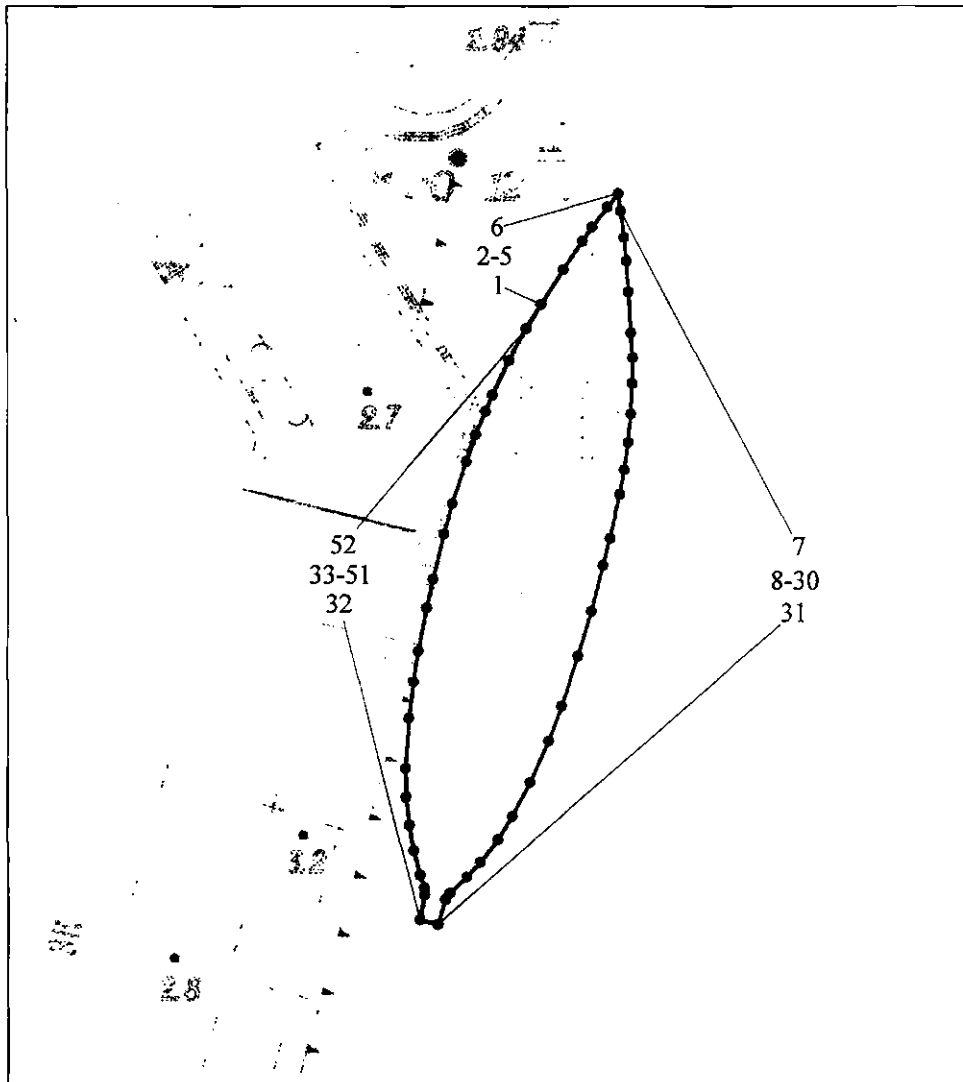
**Председатель КГИОП**

A large, stylized handwritten signature in black ink, consisting of a large loop on the left and several sweeping strokes on the right.

**С.В. Макаров**




Границы территории объекта культурного наследия федерального значения  
«Ледокол Красин («Святогор»)» (далее – объект культурного наследия), расположенного  
по адресу: Санкт-Петербург, Лейтенанта Шмидта наб., в створе 22-й линии Васильевского острова

1. Схема границ территории объекта культурного наследия:



Масштаб 1: 1000

Условные обозначения:

-  граница территории объекта культурного наследия
-  характерная точка границы территории объекта культурного наследия
-  территория, занимаемая объектом культурного наследия федерального значения

2. Перечень координат характерных точек границ территории  
объекта культурного наследия:

Сведения о местоположении границ объекта					
1. Система координат СК-1964					
2. Сведения о характерных точках границ объекта					
Обозначение характерных точек границ	Координаты, м		Метод определения координат характерной точки	Средняя квадратическая погрешность положения характерной точки (M <sub>t</sub> ), м	Описание обозначения точки на местности (при наличии)
	X	Y			
1	2	3	4	5	6
1	93402.41	111111.53	Метод спутниковых геодезических измерений (определений)	0.10	–
2	93407.00	111114.44	Метод спутниковых геодезических измерений (определений)	0.10	–
3	93410.68	111116.98	Метод спутниковых геодезических измерений (определений)	0.10	–
4	93412.53	111118.32	Метод спутниковых геодезических измерений (определений)	0.10	–
5	93415.13	111120.30	Метод спутниковых геодезических измерений (определений)	0.10	–
6	93416.95	111121.78	Метод спутниковых геодезических измерений (определений)	0.10	–
7	93414.64	111122.11	Метод спутниковых геодезических измерений (определений)	0.10	–
8	93411.14	111122.49	Метод спутниковых геодезических измерений (определений)	0.10	–
9	93408.12	111122.82	Метод спутниковых геодезических измерений (определений)	0.10	–
10	93404.02	111123.12	Метод спутниковых геодезических измерений (определений)	0.10	–
11	93398.66	111123.45	Метод спутниковых геодезических измерений (определений)	0.10	–
12	93395.33	111123.62	Метод спутниковых геодезических измерений (определений)	0.10	–
13	93391.92	111123.51	Метод спутниковых геодезических измерений (определений)	0.10	–
14	93387.92	111123.37	Метод спутниковых геодезических	0.10	–

			измерений (определений)		
15	93384.10	111123.00	Метод спутниковых геодезических измерений (определений)	0.10	-
16	93380.44	111122.51	Метод спутниковых геодезических измерений (определений)	0.10	-
17	93377.22	111121.90	Метод спутниковых геодезических измерений (определений)	0.10	-
18	93371.45	111120.55	Метод спутниковых геодезических измерений (определений)	0.10	-
19	93367.86	111119.64	Метод спутниковых геодезических измерений (определений)	0.10	-
20	93361.86	111118.11	Метод спутниковых геодезических измерений (определений)	0.10	-
21	93355.96	111116.33	Метод спутниковых геодезических измерений (определений)	0.10	-
22	93349.44	111114.17	Метод спутниковых геодезических измерений (определений)	0.10	-
23	93344.88	111112.42	Метод спутниковых геодезических измерений (определений)	0.10	-
24	93339.36	111109.96	Метод спутниковых геодезических измерений (определений)	0.10	-
25	93334.90	111107.62	Метод спутниковых геодезических измерений (определений)	0.10	-
26	93331.84	111105.72	Метод спутниковых геодезических измерений (определений)	0.10	-
27	93328.79	111103.32	Метод спутниковых геодезических измерений (определений)	0.10	-
28	93326.81	111101.54	Метод спутниковых геодезических измерений (определений)	0.10	-
29	93324.74	111099.28	Метод спутниковых геодезических измерений (определений)	0.10	-
30	93323.84	111098.69	Метод спутниковых геодезических измерений (определений)	0.10	-
31	93320.58	111097.71	Метод спутниковых геодезических измерений (определений)	0.10	-

32	93321.17	111095.31	Метод спутниковых геодезических измерений (определений)	0.10	-
33	93324.47	111095.90	Метод спутниковых геодезических измерений (определений)	0.10	-
34	93325.40	111095.90	Метод спутниковых геодезических измерений (определений)	0.10	-
35	93327.09	111095.32	Метод спутниковых геодезических измерений (определений)	0.10	-
36	93330.31	111094.51	Метод спутниковых геодезических измерений (определений)	0.10	-
37	93333.69	111093.96	Метод спутниковых геодезических измерений (определений)	0.10	-
38	93337.41	111093.58	Метод спутниковых геодезических измерений (определений)	0.10	-
39	93341.26	111093.45	Метод спутниковых геодезических измерений (определений)	0.10	-
40	93347.84	111093.88	Метод спутниковых геодезических измерений (определений)	0.10	-
41	93352.57	111094.46	Метод спутниковых геодезических измерений (определений)	0.10	-
42	93356.61	111095.13	Метод спутниковых геодезических измерений (определений)	0.10	-
43	93362.40	111096.27	Метод спутниковых геодезических измерений (определений)	0.10	-
44	93366.11	111097.08	Метод спутниковых геодезических измерений (определений)	0.10	-
45	93372.04	111098.59	Метод спутниковых геодезических измерений (определений)	0.10	-
46	93376.04	111099.74	Метод спутниковых геодезических измерений (определений)	0.10	-
47	93381.54	111101.50	Метод спутниковых геодезических измерений (определений)	0.10	-
48	93385.15	111102.82	Метод спутниковых геодезических измерений (определений)	0.10	-

49	93388.23	111104.03	Метод спутниковых геодезических измерений (определений)	0.10	—
50	93390.41	111104.98	Метод спутниковых геодезических измерений (определений)	0.10	—
51	93394.96	111107.20	Метод спутниковых геодезических измерений (определений)	0.10	—
52	93399.22	111109.56	Метод спутниковых геодезических измерений (определений)	0.10	—
1	93402.41	111111.53	Метод спутниковых геодезических измерений (определений)	0.10	—

Режим использования территории объекта культурного наследия федерального значения «Ледокол Красин («Святогор»)), расположенного по адресу: Санкт-Петербург, Лейтенанта Шмидта наб., в створе 22-й линии Васильевского острова

1. На территории объекта культурного наследия запрещаются: строительство объектов капитального строительства и увеличение объемно-пространственных характеристик существующих на территории объекта культурного наследия объектов капитального строительства; проведение земляных, строительных, мелиоративных и иных работ, за исключением работ по сохранению объекта культурного наследия или его отдельных элементов, сохранению историко-градостроительной или природной среды объекта культурного наследия.

2. На территории объекта культурного наследия разрешается ведение хозяйственной деятельности, не противоречащей требованиям обеспечения сохранности объекта культурного наследия и позволяющей обеспечить функционирование объекта культурного наследия в современных условиях.

3. Требования к осуществлению деятельности в границах территории объекта культурного наследия и требования к содержанию использования территории объекта культурного наследия устанавливаются законодательством Российской Федерации и Санкт-Петербурга об объектах культурного наследия.