



ПРАВИТЕЛЬСТВО САНКТ-ПЕТЕРБУРГА
КОМИТЕТ ПО ГОСУДАРСТВЕННОМУ КОНТРОЛЮ, ИСПОЛЬЗОВАНИЮ
И ОХРАНЕ ПАМЯТНИКОВ ИСТОРИИ И КУЛЬТУРЫ

РАСПОРЯЖЕНИЕ

окуд

08.02.2022

№ 88-рп

**Об утверждении границ и режима использования территории
объекта культурного наследия регионального значения
«Братская могила профессоров Академии художеств,
погибших во время блокады Ленинграда в 1942 г.»**

В соответствии со статьей 3.1, подпунктом 10 пункта 2 статьи 33 Федерального закона от 25.06.2002 № 73-ФЗ «Об объектах культурного наследия (памятниках истории и культуры) народов Российской Федерации» и пунктом 3.12 Положения о Комитете по государственному контролю, использованию и охране памятников истории и культуры, утвержденного постановлением Правительства Санкт-Петербурга от 28.04.2004 № 651, на основании историко-культурного исследования, выполненного ООО «Росскарта» (от 15.11.2021 рег. № 01-25-29672/21-0-0):

1. Утвердить:

1.1. Границы территории объекта культурного наследия регионального значения «Братская могила профессоров Академии художеств, погибших во время блокады Ленинграда в 1942 г.», расположенного по адресу: Санкт-Петербург, Василеостровский район, кладбище на острове Декабристов, согласно приложению № 1 к распоряжению.

1.2. Режим использования территории объекта культурного наследия регионального значения «Братская могила профессоров Академии художеств, погибших во время блокады Ленинграда в 1942 г.», расположенного по адресу: Санкт-Петербург, Василеостровский район, кладбище на острове Декабристов, согласно приложению № 2 к распоряжению.

2. Начальнику отдела государственного реестра объектов культурного наследия обеспечить:

2.1. Направление в Управление Федеральной службы государственной регистрации, кадастра и картографии по Санкт-Петербургу, Комитет по градостроительству и архитектуре копий распоряжения в срок, не превышающий пяти рабочих дней со дня издания распоряжения.

2.2. Уведомление лиц, являющихся собственниками или иными законными владельцами объекта, указанного в пункте 1 распоряжения, в срок, не превышающий трех рабочих дней со дня издания распоряжения.

2.3. Размещение настоящего распоряжения в электронной форме в локальной компьютерной сети КГИОП и его официальное опубликование.

2.4. Внесение соответствующих изменений в «Геоинформационную базу данных по объектам культурного наследия, границам и режимам зон охраны на территории Санкт-Петербурга».

3. Контроль за выполнением распоряжения возложить на начальника Управления государственного реестра объектов культурного наследия.

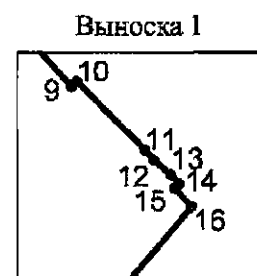
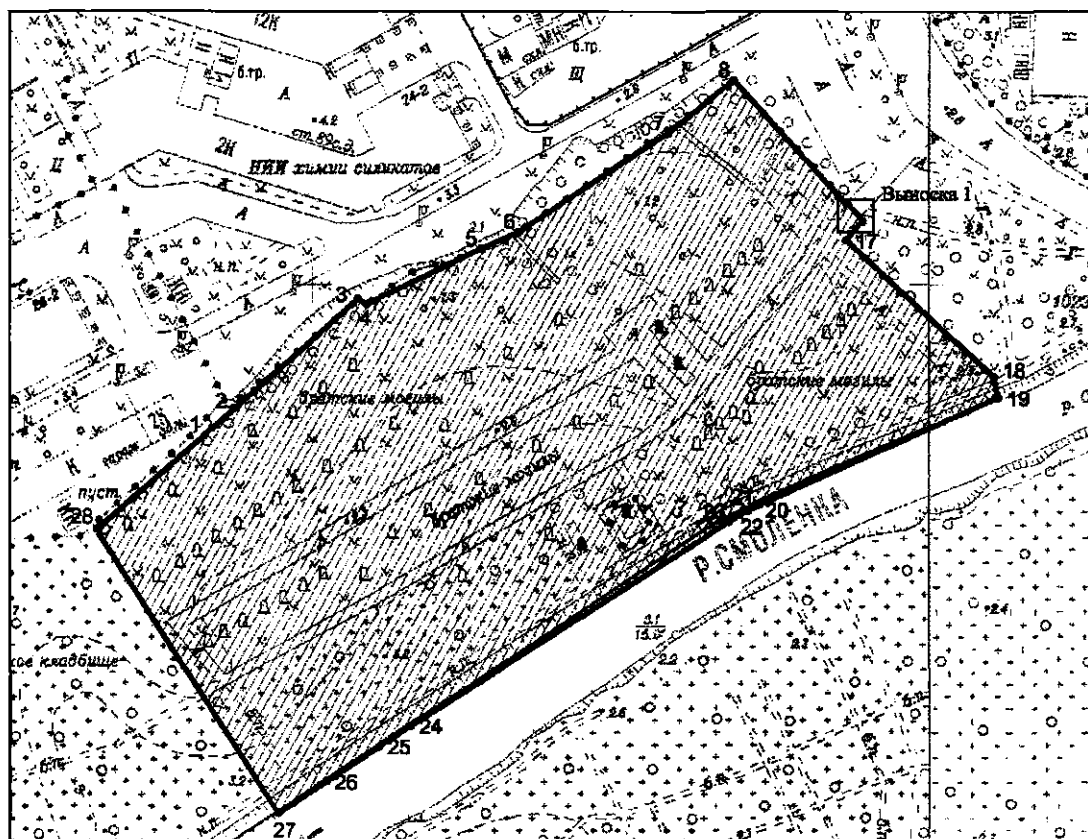
Председатель КГИОП

A large, stylized handwritten signature in black ink, consisting of several loops and a long horizontal stroke extending to the right.

С.В. Макаров




Границы территории объекта культурного наследия регионального значения «Братская могила профессоров Академии художеств, погибших во время блокады Ленинграда в 1942 г.» (далее – объект культурного наследия), расположенного по адресу: Санкт-Петербург, Василеостровский район, кладбище на острове Декабристов

1. Схема границ территории объекта культурного наследия:



Масштаб 1: 2000

Условные обозначения:

-  граница территории объекта культурного наследия
-  1 характерная точка границы территории объекта культурного наследия
-  территория, занимаемая объектом культурного наследия регионального значения

2. Перечень координат характерных точек границ территории
объекта культурного наследия:

Сведения о местоположении границ объекта					
1. Система координат СК-1964					
2. Сведения о характерных точках границ объекта					
Обозначение характерных точек границ	Координаты, м		Метод определения координат характерной точки	Средняя квадратическая погрешность положения характерной точки (M _r), м	Описание обозначения точки на местности (при наличии)
	X	Y			
1	2	3	4	5	6
1	95553,20	109767,12	Метод спутниковых геодезических измерений (определений)	0.10	–
2	95559,65	109774,53	Метод спутниковых геодезических измерений (определений)	0.10	–
3	95595,52	109814,61	Метод геодезических измерений	0.10	–
4	95593,71	109817,49	Метод геодезических измерений	0.10	–
5	95611,52	109854,46	Метод спутниковых геодезических измерений (определений)	0.10	–
6	95617,07	109867,02	Метод спутниковых геодезических измерений (определений)	0.10	–
7	95648,93	109915,51	Метод спутниковых геодезических измерений (определений)	0.10	–
8	95666,04	109936,68	Метод спутниковых геодезических измерений (определений)	0.10	–
9	95626,09	109972,92	Метод геодезических измерений	0.10	–
10	95626,32	109973,15	Метод спутниковых геодезических измерений (определений)	0.10	–
11	95623,19	109976,25	Метод спутниковых геодезических измерений (определений)	0.10	–
12	95622,71	109976,69	Метод спутниковых геодезических измерений (определений)	0.10	–
13	95622,06	109977,44	Метод спутниковых геодезических измерений (определений)	0.10	–
14	95621,63	109977,84	Метод спутниковых геодезических измерений (определений)	0.10	–
15	95621,43	109977,62	Метод геодезических измерений	0.10	–
16	95620,57	109978,42	Метод спутниковых геодезических измерений (определений)	0.10	–
17	95614,29	109973,19	Метод спутниковых геодезических измерений (определений)	0.10	–
18	95569,94	110020,88	Метод спутниковых геодезических измерений (определений)	0.10	–
19	95563,07	110022,25	Метод спутниковых геодезических измерений (определений)	0.10	–
20	95528,65	109945,26	Метод спутниковых геодезических измерений (определений)	0.10	–
21	95526,71	109941,53	Метод спутниковых геодезических измерений (определений)	0.10	–
22	95525,27	109938,82	Метод спутниковых геодезических измерений (определений)	0.10	–

23	95523,24	109935,22	Метод спутниковых геодезических измерений (определений)	0.10	-
24	95457,18	109831,65	Метод спутниковых геодезических измерений (определений)	0.10	-
25	95450,47	109821,36	Метод спутниковых геодезических измерений (определений)	0.10	-
26	95439,15	109804,20	Метод спутниковых геодезических измерений (определений)	0.10	-
27	95428,76	109788,68	Метод геодезических измерений	0.10	-
28	95520,73	109729,95	Метод геодезических измерений	0.10	-
1	95553,20	109767,12	Метод спутниковых геодезических измерений (определений)	0.10	-

Режим использования территории объекта культурного наследия регионального значения «Братская могила профессоров Академии художеств, погибших во время блокады Ленинграда в 1942 г.», расположенного по адресу: Санкт-Петербург, Василеостровский район, кладбище на острове Декабристов

1. На территории объекта культурного наследия запрещаются: строительство объектов капитального строительства и увеличение объемно-пространственных характеристик существующих на территории объекта культурного наследия объектов капитального строительства; проведение земляных, строительных, мелиоративных и иных работ, за исключением работ по сохранению объекта культурного наследия или его отдельных элементов, сохранению историко-градостроительной или природной среды объекта культурного наследия.

2. На территории объекта культурного наследия разрешается ведение хозяйственной деятельности, не противоречащей требованиям обеспечения сохранности объекта культурного наследия и позволяющей обеспечить функционирование объекта культурного наследия в современных условиях.

3. Требования к осуществлению деятельности в границах территории объекта культурного наследия и требования к содержанию использования территории объекта культурного наследия устанавливаются законодательством Российской Федерации и Санкт-Петербурга об объектах культурного наследия.