



ПРАВИТЕЛЬСТВО САНКТ-ПЕТЕРБУРГА  
КОМИТЕТ ПО ГОСУДАРСТВЕННОМУ КОНТРОЛЮ, ИСПОЛЬЗОВАНИЮ  
И ОХРАНЕ ПАМЯТНИКОВ ИСТОРИИ И КУЛЬТУРЫ  
**РАСПОРЯЖЕНИЕ**

окуд

04.02.2022

№ 83-рп

**Об утверждении границ и режима использования территории объекта культурного наследия федерального значения «Дом Набоковой Е.И. с дворовыми флигелями. Здесь родился и в 1899-1917 гг. жил писатель Набоков В.В.»**

В соответствии со статьей 3.1, подпунктом 10 пункта 2 статьи 33 Федерального закона от 25.06.2002 № 73-ФЗ «Об объектах культурного наследия (памятниках истории и культуры) народов Российской Федерации» и пунктом 3.12 Положения о Комитете по государственному контролю, использованию и охране памятников истории и культуры, утвержденного постановлением Правительства Санкт-Петербурга от 28.04.2004 № 651, на основании историко-культурного исследования, выполненного ООО «Росскарта» (от 12.11.2021 рег. № 01-25-29499/21-0-0):

1. Утвердить:

1.1. Границы территории объекта культурного наследия федерального значения «Дом Набоковой Е.И. с дворовыми флигелями. Здесь родился и в 1899-1917 гг. жил писатель Набоков В.В.», расположенного по адресу: Санкт-Петербург, Большая Морская улица, дом 47, литера А, согласно приложению № 1 к распоряжению.

1.2. Режим использования территории объекта культурного наследия федерального значения «Дом Набоковой Е.И. с дворовыми флигелями. Здесь родился и в 1899-1917 гг. жил писатель Набоков В.В.», расположенного по адресу: Санкт-Петербург, Большая Морская улица, дом 47, литера А, согласно приложению № 2 к распоряжению.

2. План границ территории объекта культурного наследия федерального значения «Дом Набоковой Е.И. с дворовыми флигелями. Здесь родился и в 1899-1917 гг. жил писатель Набоков В.В.», утвержденный КГИОП 21.01.2005, признать утратившим силу.

3. Начальнику отдела государственного реестра объектов культурного наследия обеспечить:

3.1. Направление в Управление Федеральной службы государственной регистрации, кадастра и картографии по Санкт-Петербургу, Комитет по градостроительству и архитектуре копий распоряжения в срок, не превышающий пяти рабочих дней со дня издания распоряжения.


3.2. Уведомление лиц, являющихся собственниками или иными законными владельцами объекта, указанного в пункте 1 распоряжения, в срок, не превышающий трех рабочих дней со дня издания распоряжения.

3.3. Размещение настоящего распоряжения в электронной форме в локальной компьютерной сети КГИОП и его официальное опубликование.

3.4. Внесение соответствующих изменений в «Геоинформационную базу данных по объектам культурного наследия, границам и режимам зон охраны на территории Санкт-Петербурга».

4. Контроль за выполнением распоряжения возложить на начальника Управления государственного реестра объектов культурного наследия.

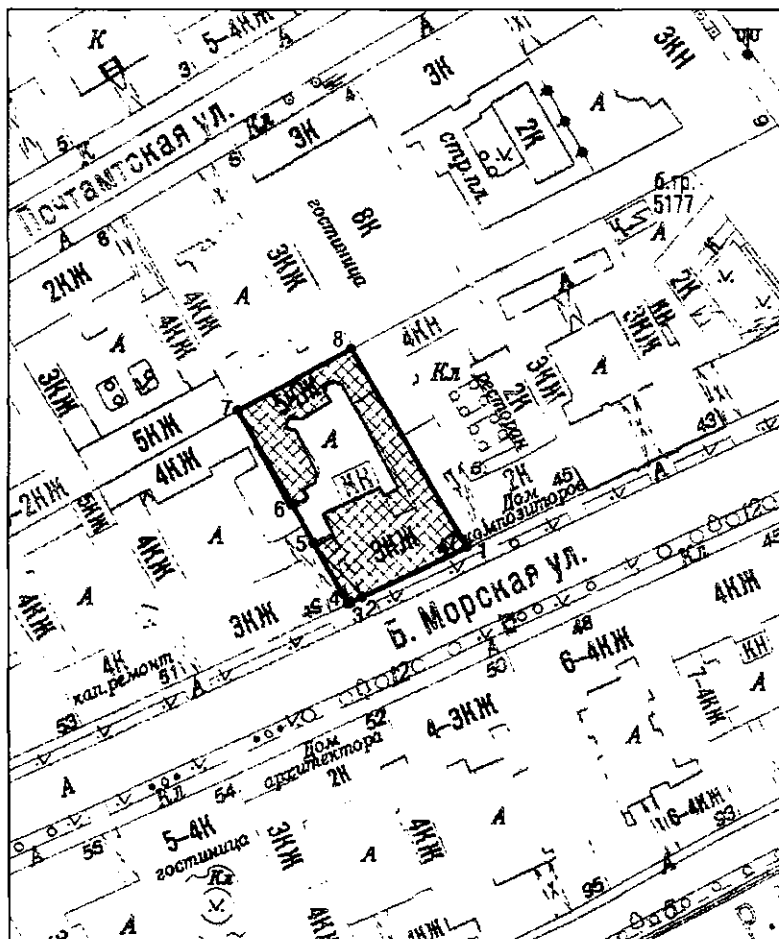
**Председатель КГИОП**

A handwritten signature in black ink, consisting of a large, stylized initial 'S' followed by a series of loops and a horizontal line at the end.

**С.В. Макаров**




Границы территории объекта культурного наследия федерального значения  
«Дом Набоковой Е.И. с дворовыми флигелями. Здесь родился и в 1899-1917 гг. жил писатель  
Набоков В.В.» (далее – объект культурного наследия), расположенного по адресу:  
Санкт-Петербург, Большая Морская улица, дом 47, литера А

1. Схема границ территории объекта культурного наследия:



Масштаб 1: 2000

Условные обозначения:

-  граница территории объекта культурного наследия
-  характеристическая точка границы территории объекта культурного наследия
-  территория, занимаемая объектом культурного наследия федерального значения

2. Перечень координат характерных точек границ территории  
объекта культурного наследия:

Сведения о местоположении границ объекта					
1. Система координат		СК-1964			
2. Сведения о характерных точках границ объекта					
Обозначение характерных точек границ	Координаты, м		Метод определения координат характерной точки	Средняя квадратическая погрешность положения	Описание обозначения точки на местности (при наличии)
	Х	У			
1	2	3	4	5	6
1	93828.87	113130.98	Метод спутниковых геодезических измерений	0.10	—
2	93817.69	113107.04	Метод спутниковых геодезических измерений	0.10	—
3	93816.46	113104.50	Метод спутниковых геодезических измерений	0.10	—
4	93816.15	113103.83	Метод спутниковых геодезических измерений	0.10	—
5	93829.72	113096.19	Метод спутниковых геодезических измерений	0.10	—
6	93838.52	113091.33	Метод спутниковых геодезических измерений	0.10	—
7	93859.73	113078.75	Аналитический метод	0.10	—
8	93873.77	113104.59	Аналитический метод	0.10	—
1	93828.87	113130.98	Метод спутниковых геодезических измерений	0.10	—

Режим использования территории объекта культурного наследия федерального значения «Дом Набоковой Е.И. с дворовыми флигелями. Здесь родился и в 1899-1917 гг. жил писатель Набоков В.В.», расположенного по адресу: Санкт-Петербург, Большая Морская улица, дом 47, литера А

1. На территории объекта культурного наследия запрещаются: строительство объектов капитального строительства и увеличение объемно-пространственных характеристик существующих на территории объекта культурного наследия объектов капитального строительства; проведение земляных, строительных, мелиоративных и иных работ, за исключением работ по сохранению объекта культурного наследия или его отдельных элементов, сохранению историко-градостроительной или природной среды объекта культурного наследия.

2. На территории объекта культурного наследия разрешается ведение хозяйственной деятельности, не противоречащей требованиям обеспечения сохранности объекта культурного наследия и позволяющей обеспечить функционирование объекта культурного наследия в современных условиях.

3. Требования к осуществлению деятельности в границах территории объекта культурного наследия и требования к содержанию использования территории объекта культурного наследия устанавливаются законодательством Российской Федерации и Санкт-Петербурга об объектах культурного наследия.