



ПРАВИТЕЛЬСТВО САНКТ-ПЕТЕРБУРГА  
КОМИТЕТ ПО ГОСУДАРСТВЕННОМУ КОНТРОЛЮ, ИСПОЛЬЗОВАНИЮ  
И ОХРАНЕ ПАМЯТНИКОВ ИСТОРИИ И КУЛЬТУРЫ  
РАСПОРЯЖЕНИЕ

окуд

04.02.2022

№ 49-рп

**Об утверждении границ и режима использования территории объекта культурного наследия федерального значения «Здания, где в 1897-1919 гг. находились Высшие курсы физического образования (курсы Лесгафта). Здесь жили и работали: в 1897-1909 гг. - основатель курсов Лесгафт П.Ф., в 1907-1941гг. - революционер Морозов Н.А., в 1913-1958 гг. - физиолог Орбели Л.А.»**

В соответствии со статьей 3.1, подпунктом 10 пункта 2 статьи 33 Федерального закона от 25.06.2002 № 73-ФЗ «Об объектах культурного наследия (памятниках истории и культуры) народов Российской Федерации» и пунктом 3.12 Положения о Комитете по государственному контролю, использованию и охране памятников истории и культуры, утвержденного постановлением Правительства Санкт-Петербурга от 28.04.2004 № 651, на основании историко-культурного исследования, выполненного ООО «Росскарта» (от 12.11.2021 рег. № 01-25-29499/21-0-0):

1. Утвердить:

1.1. Границы территории объекта культурного наследия федерального значения «Здания, где в 1897-1919 гг. находились Высшие курсы физического образования (курсы Лесгафта). Здесь жили и работали: в 1897-1909 гг. - основатель курсов Лесгафт П.Ф., в 1907-1941гг. - революционер Морозов Н.А., в 1913-1958 гг. - физиолог Орбели Л.А.», расположенного по адресу: Санкт-Петербург, Английский просп., 32, Союза Печатников ул., 25-а, согласно приложению № 1 к распоряжению.

1.2. Режим использования территории объекта культурного наследия федерального значения «Здания, где в 1897-1919 гг. находились Высшие курсы физического образования (курсы Лесгафта). Здесь жили и работали: в 1897-1909 гг. - основатель курсов Лесгафт П.Ф., в 1907-1941гг. - революционер Морозов Н.А., в 1913-1958 гг. - физиолог Орбели Л.А.», расположенного по адресу: Санкт-Петербург, Английский просп., 32, Союза Печатников ул., 25-а, согласно приложению № 2 к распоряжению.

2. План границ территории объекта культурного наследия федерального значения «Здания, где в 1897-1919 гг. находились Высшие курсы физического образования (курсы Лесгафта). Здесь жили и работали: в 1897-1909 гг. - основатель курсов Лесгафт П.Ф., в 1907-1941гг. - революционер Морозов Н.А., в 1913-1958 гг. - физиолог Орбели Л.А.», утвержденный КГИОП 04.07.2005, признать утратившим силу.

3. Начальнику отдела государственного реестра объектов культурного наследия обеспечить:

3.1. Направление в Управление Федеральной службы государственной регистрации, кадастра и картографии по Санкт-Петербургу, Комитет по градостроительству и архитектуре копий распоряжений в срок, не превышающий пяти рабочих дней со дня издания распоряжения.


3.2. Уведомление лиц, являющихся собственниками или иными законными владельцами объекта, указанного в пункте 1 распоряжения, в срок, не превышающий трех рабочих дней со дня издания распоряжения.

3.3. Размещение настоящего распоряжения в электронной форме в локальной компьютерной сети КГИОП и его официальное опубликование.

3.4. Внесение соответствующих изменений в «Геоинформационную базу данных по объектам культурного наследия, границам и режимам зон охраны на территории Санкт-Петербурга».

4. Контроль за выполнением распоряжения возложить на начальника Управления государственного реестра объектов культурного наследия.

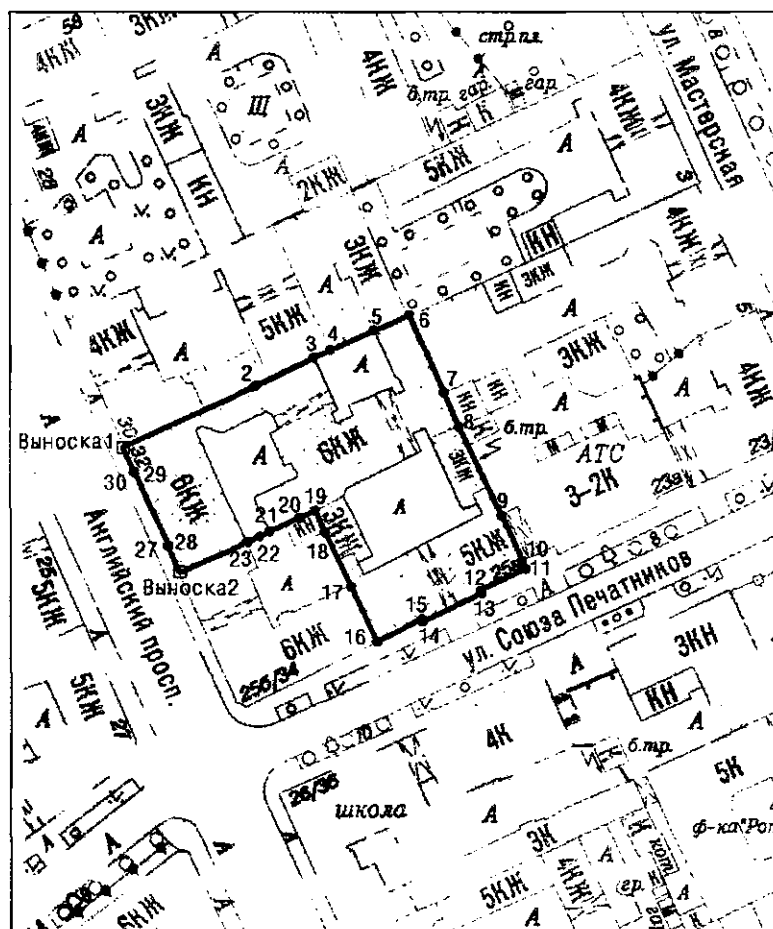
**Председатель КГИОП**



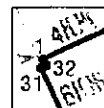
**С.В. Макаров**

Границы территории объекта культурного наследия федерального значения  
«Здания, где в 1897-1919 гг. находились Высшие курсы физического образования (курсы  
Лесгафта). Здесь жили и работали: в 1897-1909 гг. - основатель курсов Лесгафт П.Ф., в 1907-  
1941гг. - революционер Морозов Н.А., в 1913-1958 гг. - физиолог Орбели Л.А.» (далее – объект  
культурного наследия), расположенного по адресу: Санкт-Петербург, Английский просп., 32,  
Союза Печатников ул., 25-а

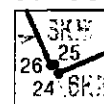
1. Схема границ территории объекта культурного наследия:



Выноска 1






Выноска 2



Масштаб 1: 2000

Условные обозначения:

-  граница территории объекта культурного наследия
-  характерная точка границы территории объекта культурного наследия
-  территория, занимаемая объектом культурного наследия федерального значения

2. Перечень координат характерных точек границ территории  
объекта культурного наследия:

Сведения о местоположении границ объекта					
1. Система координат		СК-1964			
2. Сведения о характерных точках границ объекта					
Обозначение характерных точек границ	Координаты, м		Метод определения координат характерной точки	Средняя квадратическая погрешность положения	Описание обозначения точки на местности (при наличии)
	X	Y			
1	2	3	4	5	6
1	92831.22	112023.15	Метод спутниковых геодезических измерений	0.10	—
2	92845.07	112053.45	Аналитический метод	0.10	—
3	92851.76	112066.85	Аналитический метод	0.10	—
4	92853.46	112070.65	Метод спутниковых геодезических измерений	0.10	—
5	92858.05	112080.82	Метод спутниковых геодезических измерений	0.10	—
6	92861.58	112088.65	Метод спутниковых геодезических измерений	0.10	—
7	92843.48	112096.89	Метод спутниковых геодезических измерений	0.10	—
8	92835.66	112100.28	Метод спутниковых геодезических измерений	0.10	—
9	92815.43	112110.12	Метод спутниковых геодезических измерений	0.10	—
10	92805.27	112114.86	Метод спутниковых геодезических измерений	0.10	—
11	92803.47	112115.70	Метод спутниковых геодезических измерений	0.10	—
12	92798.47	112105.25	Метод спутниковых геодезических измерений	0.10	—
13	92797.89	112105.52	Метод спутниковых геодезических измерений	0.10	—
14	92791.32	112091.91	Метод спутниковых геодезических измерений	0.10	—
15	92791.90	112091.62	Метод спутниковых геодезических измерений	0.10	—

16	92786.82	112081.40	Метод спутниковых геодезических измерений	0.10	—
17	92799.37	112075.42	Аналитический метод	0.10	—
18	92811.84	112069.33	Аналитический метод	0.10	—
19	92816.71	112067.10	Метод спутниковых геодезических измерений	0.10	—
20	92815.08	112063.54	Аналитический метод	0.10	—
21	92811.97	112056.64	Аналитический метод	0.10	—
22	92810.83	112054.35	Аналитический метод	0.10	—
23	92809.56	112051.58	Аналитический метод	0.10	—
24	92802.73	112036.04	Метод спутниковых геодезических измерений	0.10	—
25	92803.05	112035.89	Метод спутниковых геодезических измерений	0.10	—
26	92803.01	112035.78	Метод спутниковых геодезических измерений	0.10	—
27	92808.78	112033.21	Метод спутниковых геодезических измерений	0.10	—
28	92808.83	112033.33	Метод спутниковых геодезических измерений	0.10	—
29	92825.45	112025.77	Метод спутниковых геодезических измерений	0.10	—
30	92825.40	112025.65	Метод спутниковых геодезических измерений	0.10	—
31	92830.95	112023.09	Метод спутниковых геодезических измерений	0.10	—
32	92831.01	112023.25	Метод спутниковых геодезических измерений	0.10	—
1	92831.22	112023.15	Метод спутниковых геодезических измерений	0.10	—

Режим использования территории объекта культурного наследия федерального значения «Здания, где в 1897-1919 гг. находились Высшие курсы физического образования (курсы Лесгафта). Здесь жили и работали: в 1897-1909 гг. - основатель курсов Лесгафт П.Ф., в 1907-1941гг. - революционер Морозов Н.А., в 1913-1958 гг. - физиолог Орбели Л.А.», расположенного по адресу: Санкт-Петербург, Английский просп., 32, Союза Печатников ул., 25-а

1. На территории объекта культурного наследия запрещаются: строительство объектов капитального строительства и увеличение объемно-пространственных характеристик существующих на территории объекта культурного наследия объектов капитального строительства; проведение земляных, строительных, мелиоративных и иных работ, за исключением работ по сохранению объекта культурного наследия или его отдельных элементов, сохранению историко-градостроительной или природной среды объекта культурного наследия.

2. На территории объекта культурного наследия разрешается ведение хозяйственной деятельности, не противоречащей требованиям обеспечения сохранности объекта культурного наследия и позволяющей обеспечить функционирование объекта культурного наследия в современных условиях.

3. Требования к осуществлению деятельности в границах территории объекта культурного наследия и требования к содержанию использования территории объекта культурного наследия устанавливаются законодательством Российской Федерации и Санкт-Петербурга об объектах культурного наследия.