



ПРАВИТЕЛЬСТВО САНКТ-ПЕТЕРБУРГА  
КОМИТЕТ ПО ГОСУДАРСТВЕННОМУ КОНТРОЛЮ, ИСПОЛЬЗОВАНИЮ  
И ОХРАНЕ ПАМЯТНИКОВ ИСТОРИИ И КУЛЬТУРЫ  
РАСПОРЯЖЕНИЕ

окуд

04.02.2022

№ 77-рп

**Об утверждении границ и режима использования территории  
объекта культурного наследия регионального значения  
«Дом. Здесь в 1868-1872 гг. жил издатель Поляков Н.П.»**

В соответствии со статьей 3.1, подпунктом 10 пункта 2 статьи 33 Федерального закона от 25.06.2002 № 73-ФЗ «Об объектах культурного наследия (памятниках истории и культуры) народов Российской Федерации» и пунктом 3.12 Положения о Комитете по государственному контролю, использованию и охране памятников истории и культуры, утвержденного постановлением Правительства Санкт-Петербурга от 28.04.2004 № 651, на основании историко-культурного исследования, выполненного ООО «Росскарта» (от 15.11.2021 рег. № 01-25-29672/21-0-0):

1. Утвердить:

1.1. Границы территории объекта культурного наследия регионального значения «Дом. Здесь в 1868-1872 гг. жил издатель Поляков Н.П.», расположенного по адресу: Санкт-Петербург, 10-я линия В.О., дом 5, литера А, согласно приложению № 1 к распоряжению.

1.2. Режим использования территории объекта культурного наследия регионального значения «Дом. Здесь в 1868-1872 гг. жил издатель Поляков Н.П.», расположенного по адресу: Санкт-Петербург, 10-я линия В.О., дом 5, литера А, согласно приложению № 2 к распоряжению.

2. План границ территории объекта культурного наследия регионального значения «Дом. Здесь в 1868-1872 гг. жил издатель Поляков Н.П.», утвержденный КГИОП 31.08.2005, признать утратившим силу.

3. Начальнику отдела государственного реестра объектов культурного наследия обеспечить:

3.1. Направление в Управление Федеральной службы государственной регистрации, кадастра и картографии по Санкт-Петербургу, Комитет по градостроительству и архитектуре копий распоряжения в срок, не превышающий пяти рабочих дней со дня издания распоряжения.

3.2. Уведомление лиц, являющихся собственниками или иными законными владельцами объекта, указанного в пункте 1 распоряжения, в срок, не превышающий трех рабочих дней со дня издания распоряжения.

3.3. Размещение настоящего распоряжения в электронной форме в локальной компьютерной сети КГИОП и его официальное опубликование.

3.4. Внесение соответствующих изменений в «Геоинформационную базу данных по объектам культурного наследия, границам и режимам зон охраны на территории Санкт-Петербурга».

4. Контроль за выполнением распоряжения возложить на начальника Управления государственного реестра объектов культурного наследия.

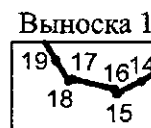
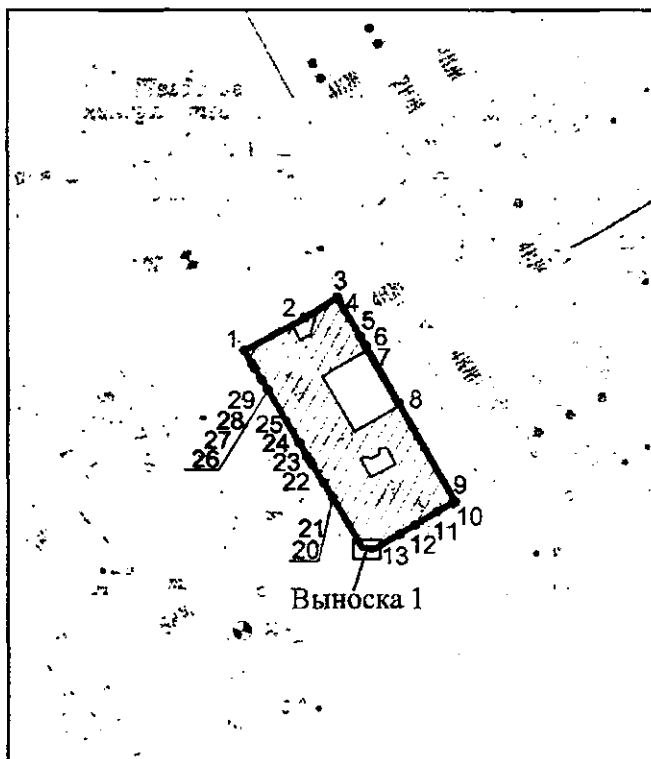
Председатель КГИОП

A large, stylized handwritten signature in black ink, consisting of several loops and a long horizontal stroke extending to the right.

С.В. Макаров




Границы территории объекта культурного наследия регионального значения  
«Дом. Здесь в 1868-1872 гг. жил издатель Поляков Н.П.» (далее – объект культурного наследия),  
расположенного по адресу: Санкт-Петербург, 10-я линия В.О., дом 5, литера А

1. Схема границ территории объекта культурного наследия:



Масштаб 1: 2000

Условные обозначения:

-  граница объекта культурного наследия
-  1 характеристическая точка границы объекта культурного наследия
-  территория, занимаемая объектом культурного наследия регионального значения

2. Перечень координат характерных точек границ территории  
объекта культурного наследия:

Сведения о местоположении границ объекта					
1. Система координат СК-1964					
2. Сведения о характерных точках границ объекта					
Обозначение характерных точек границ	Координаты, м		Метод определения координат характерной точки	Средняя квадратическая погрешность положения характерной точки (Mt), м	Описание обозначения точки на местности (при наличии)
	X	Y			
1	2	3	4	5	6
1	94566.70	111573.81	Метод геодезических измерений (определений)	0.10	–
2	94574.01	111587.13	Метод геодезических измерений (определений)	0.10	–
3	94578.38	111594.42	Метод геодезических измерений (определений)	0.10	–
4	94577.83	111594.69	Метод геодезических измерений (определений)	0.10	–
5	94569.76	111599.37	Метод геодезических измерений (определений)	0.10	–
6	94567.76	111600.54	Метод геодезических измерений (определений)	0.10	–
7	94567.55	111600.69	Метод геодезических измерений (определений)	0.10	–
8	94555.10	111607.81	Метод геодезических измерений (определений)	0.10	–
9	94533.19	111620.19	Метод геодезических измерений (определений)	0.10	–
10	94532.93	111619.64	Метод геодезических измерений (определений)	0.10	–
11	94531.01	111616.15	Метод геодезических измерений (определений)	0.10	–
12	94528.17	111611.34	Метод геодезических измерений (определений)	0.10	–
13	94526.17	111607.97	Метод геодезических измерений (определений)	0.10	–
14	94523.16	111602.87	Метод геодезических измерений (определений)	0.10	–
15	94522.65	111601.81	Метод спутниковых геодезических измерений	0.10	–
16	94522.84	111601.71	Метод спутниковых геодезических измерений	0.10	–
17	94523.30	111599.87	Метод спутниковых геодезических измерений	0.10	–
18	94523.21	111599.70	Метод спутниковых геодезических измерений	0.10	–
19	94524.11	111599.15	Метод геодезических измерений (определений)	0.10	–
20	94533.99	111593.23	Метод геодезических измерений (определений)	0.10	–
21	94537.38	111591.20	Метод геодезических измерений (определений)	0.10	–
22	94541.27	111588.88	Метод геодезических измерений (определений)	0.10	–

23	94542.24	111588.29	Метод геодезических измерений (определений)	0.10	–
24	94543.28	111587.67	Метод геодезических измерений (определений)	0.10	–
25	94546.13	111586.00	Метод геодезических измерений (определений)	0.10	–
26	94557.92	111579.01	Метод геодезических измерений (определений)	0.10	–
27	94560.18	111577.67	Метод геодезических измерений (определений)	0.10	–
28	94562.63	111576.22	Метод геодезических измерений (определений)	0.10	–
29	94563.74	111575.56	Метод геодезических измерений (определений)	0.10	–
1	94566.70	111573.81	Метод геодезических измерений (определений)	0.10	–

Режим использования территории объекта культурного наследия регионального значения  
«Дом. Здесь в 1868-1872 гг. жил издатель Поляков Н.П.», расположенного по адресу:  
Санкт-Петербург, 10-я линия В.О., дом 5, литера А

1. На территории объекта культурного наследия запрещаются: строительство объектов капитального строительства и увеличение объемно-пространственных характеристик существующих на территории объекта культурного наследия объектов капитального строительства; проведение земляных, строительных, мелиоративных и иных работ, за исключением работ по сохранению объекта культурного наследия или его отдельных элементов, сохранению историко-градостроительной или природной среды объекта культурного наследия.

2. На территории объекта культурного наследия разрешается ведение хозяйственной деятельности, не противоречащей требованиям обеспечения сохранности объекта культурного наследия и позволяющей обеспечить функционирование объекта культурного наследия в современных условиях.

3. Требования к осуществлению деятельности в границах территории объекта культурного наследия и требования к содержанию использования территории объекта культурного наследия устанавливаются законодательством Российской Федерации и Санкт-Петербурга об объектах культурного наследия.