



ПРАВИТЕЛЬСТВО САНКТ-ПЕТЕРБУРГА
КОМИТЕТ ПО ГОСУДАРСТВЕННОМУ КОНТРОЛЮ, ИСПОЛЬЗОВАНИЮ
И ОХРАНЕ ПАМЯТНИКОВ ИСТОРИИ И КУЛЬТУРЫ
РАСПОРЯЖЕНИЕ

окуд

04.02.2022

№ 76-рп

**Об утверждении границ и режима использования территории
объекта культурного наследия регионального значения
«Здание манежа (экзерциргауса) лейб-гвардии Измайловского полка»**

В соответствии со статьей 3.1, подпунктом 10 пункта 2 статьи 33 Федерального закона от 25.06.2002 № 73-ФЗ «Об объектах культурного наследия (памятниках истории и культуры) народов Российской Федерации» и пунктом 3.12 Положения о Комитете по государственному контролю, использованию и охране памятников истории и культуры, утвержденного постановлением Правительства Санкт-Петербурга от 28.04.2004 № 651, на основании историко-культурного исследования, выполненного ООО «Росскарта» (от 15.11.2021 рег. № 01-25-29672/21-0-0):

1. Утвердить:

1.1. Границы территории объекта культурного наследия регионального значения «Здание манежа (экзерциргауса) лейб-гвардии Измайловского полка», расположенного по адресу: Санкт-Петербург, 1-я Красноармейская ул., 13, Измайловский пр., 2а, согласно приложению № 1 к распоряжению.

1.2. Режим использования территории объекта культурного наследия регионального значения «Здание манежа (экзерциргауса) лейб-гвардии Измайловского полка», расположенного по адресу: Санкт-Петербург, 1-я Красноармейская ул., 13, Измайловский пр., 2а, согласно приложению № 2 к распоряжению.

2. План границ территории объекта культурного наследия регионального значения «Здание манежа (экзерциргауса) лейб-гвардии Измайловского полка», утвержденный КГИОП 31.08.2005, признать утратившим силу.

3. Начальнику отдела государственного реестра объектов культурного наследия обеспечить:

3.1. Направление в Управление Федеральной службы государственной регистрации, кадастра и картографии по Санкт-Петербургу, Комитет по градостроительству и архитектуре копий распоряжения в срок, не превышающий пяти рабочих дней со дня издания распоряжения.

3.2. Уведомление лиц, являющихся собственниками или иными законными владельцами объекта, указанного в пункте 1 распоряжения, в срок, не превышающий трех рабочих дней со дня издания распоряжения.

3.3. Размещение настоящего распоряжения в электронной форме в локальной компьютерной сети КГИОП и его официальное опубликование.

3.4. Внесение соответствующих изменений в «Геоинформационную базу данных по объектам культурного наследия, границам и режимам зон охраны на территории Санкт-Петербурга».

4. Контроль за выполнением распоряжения возложить на начальника Управления государственного реестра объектов культурного наследия.

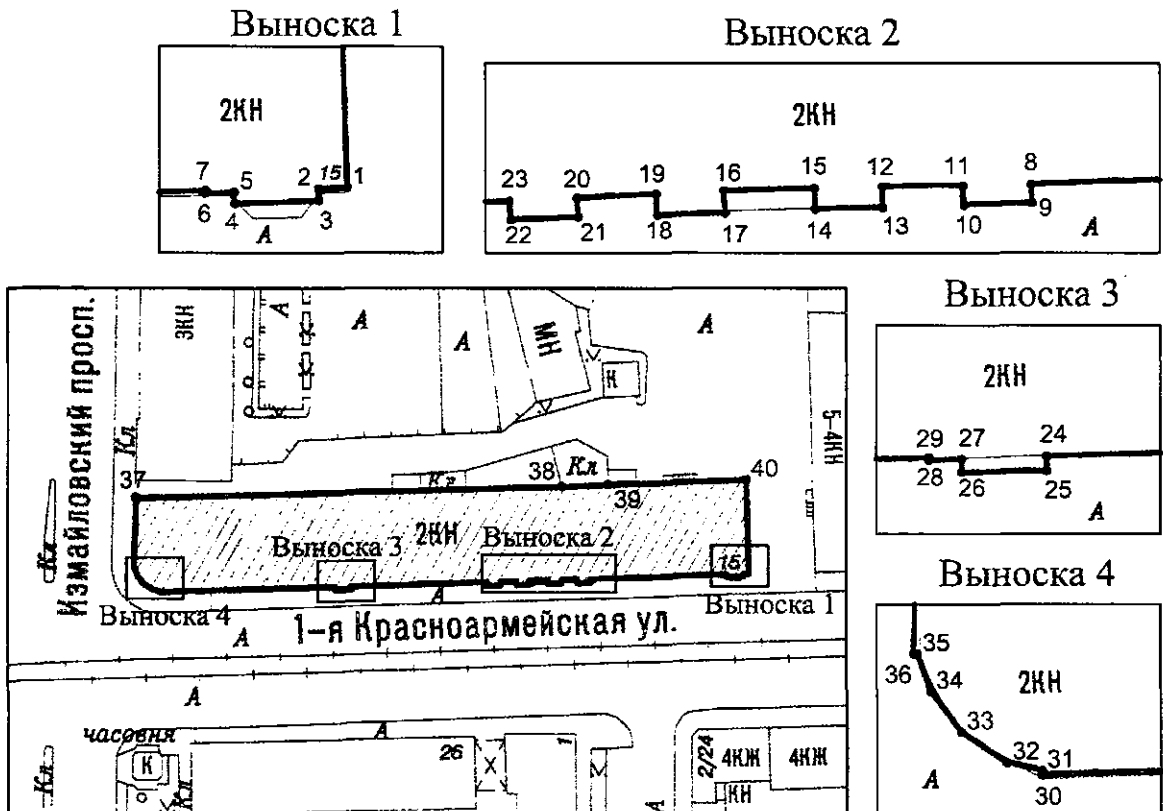
Председатель КГИОП

A large, stylized handwritten signature in black ink, consisting of several loops and a long horizontal stroke extending to the right.

С.В. Макаров




Границы территории объекта культурного наследия регионального значения
«Здание манежа (экзерциргауса) лейб-гвардии Измайловского полка» (далее – объект культурного
наследия), расположенного по адресу: Санкт-Петербург, 1-я Красноармейская ул., 13,
Измайловский пр., 2а

1. Схема границ территории объекта культурного наследия:



Масштаб 1: 2000

Условные обозначения:

-  граница территории объекта культурного наследия
-  1 характерная точка границы территории объекта культурного наследия
-  территория, занимаемая объектом культурного наследия регионального значения

2. Перечень координат характерных точек границ территории
объекта культурного наследия:

Сведения о местоположении границ объекта					
1. Система координат СК-1964					
2. Сведения о характерных точках границ объекта					
Обозначение характерных точек границ	Координаты, м		Метод определения координат характерной точки	Средняя квадратическая погрешность положения характерной точки (M _t), м	Описание обозначения точки на местности (при наличии)
	X	Y			
1	2	3	4	5	6
1	92083.33	113427.86	Геодезический метод	0.10	–
2	92083.28	113426.57	Аналитический метод	0.10	–
3	92082.74	113426.60	Аналитический метод	0.10	–
4	92082.59	113422.83	Аналитический метод	0.10	–
5	92083.13	113422.81	Аналитический метод	0.10	–
6	92083.07	113421.52	Геодезический метод	0.10	–
7	92083.20	113421.52	Геодезический метод	0.10	–
8	92082.23	113392.42	Геодезический метод	0.10	–
9	92081.39	113392.46	Геодезический метод	0.10	–
10	92081.30	113389.44	Геодезический метод	0.10	–
11	92082.18	113389.40	Геодезический метод	0.10	–
12	92082.13	113385.80	Геодезический метод	0.10	–
13	92081.18	113385.82	Геодезический метод	0.10	–
14	92081.11	113382.80	Геодезический метод	0.10	–
15	92082.06	113382.78	Геодезический метод	0.10	–
16	92081.96	113378.71	Геодезический метод	0.10	–
17	92080.93	113378.77	Геодезический метод	0.10	–
18	92080.84	113375.74	Геодезический метод	0.10	–
19	92081.81	113375.69	Геодезический метод	0.10	–
20	92081.63	113372.14	Геодезический метод	0.10	–
21	92080.76	113372.20	Геодезический метод	0.10	–
22	92080.62	113369.19	Геодезический метод	0.10	–
23	92081.48	113369.10	Геодезический метод	0.10	–
24	92080.51	113338.82	Аналитический метод	0.10	–
25	92079.85	113338.83	Аналитический метод	0.10	–
26	92079.81	113335.05	Аналитический метод	0.10	–

27	92080.39	113335.04	Аналитический метод	0.10	–
28	92080.34	113333.58	Геодезический метод	0.10	–
29	92080.47	113333.58	Геодезический метод	0.10	–
30	92079.35	113295.86	Геодезический метод	0.10	–
31	92079.55	113295.86	Геодезический метод	0.10	–
32	92079.90	113294.30	Геодезический метод	0.10	–
33	92081.26	113292.27	Геодезический метод	0.10	–
34	92083.04	113290.92	Геодезический метод	0.10	–
35	92084.72	113290.33	Геодезический метод	0.10	–
36	92084.72	113290.17	Геодезический метод	0.10	–
37	92100.60	113290.47	Геодезический метод	0.10	–
38	92103.03	113385.94	Геодезический метод	0.10	–
39	92103.52	113396.29	Геодезический метод	0.10	–
40	92104.53	113427.21	Геодезический метод	0.10	–
1	92083.33	113427.86	Геодезический метод	0.10	–

Режим использования территории объекта культурного наследия регионального значения
«Здание манежа (экзерциргауса) лейб-гвардии Измайловского полка», расположенного по адресу:
Санкт-Петербург, 1-я Красноармейская ул., 13, Измайловский пр., 2а

1. На территории объекта культурного наследия запрещаются: строительство объектов капитального строительства и увеличение объемно-пространственных характеристик существующих на территории объекта культурного наследия объектов капитального строительства; проведение земляных, строительных, мелиоративных и иных работ, за исключением работ по сохранению объекта культурного наследия или его отдельных элементов, сохранению историко-градостроительной или природной среды объекта культурного наследия.

2. На территории объекта культурного наследия разрешается ведение хозяйственной деятельности, не противоречащей требованиям обеспечения сохранности объекта культурного наследия и позволяющей обеспечить функционирование объекта культурного наследия в современных условиях.

3. Требования к осуществлению деятельности в границах территории объекта культурного наследия и требования к содержанию использования территории объекта культурного наследия устанавливаются законодательством Российской Федерации и Санкт-Петербурга об объектах культурного наследия.