



ПРАВИТЕЛЬСТВО САНКТ-ПЕТЕРБУРГА
КОМИТЕТ ПО ГОСУДАРСТВЕННОМУ КОНТРОЛЮ, ИСПОЛЬЗОВАНИЮ
И ОХРАНЕ ПАМЯТНИКОВ ИСТОРИИ И КУЛЬТУРЫ

РАСПОРЯЖЕНИЕ

окуд

26.07.2022

№ 68-рп

**Об утверждении предмета охраны
объекта культурного наследия регионального значения
«Набережная Адмиралтейского канала»**

В соответствии с подпунктом 10 пункта 2 статьи 33 Федерального закона от 25.06.2002 № 73 ФЗ «Об объектах культурного наследия (памятниках истории и культуры) народов Российской Федерации» и пунктом 3.12 Положения о Комитете по государственному контролю, использованию и охране памятников истории и культуры, утвержденного постановлением Правительства Санкт-Петербурга от 28.04.2004 № 651, на основании выводов историко-культурного исследования, выполненного ООО «ГрадстройПроект» (01-26-2149/21-0-0 от 27.09.2021):

1. Утвердить предмет охраны объекта культурного наследия регионального значения «Набережная Адмиралтейского канала», расположенного по адресу: Санкт-Петербург, от Ново-Адмиралтейского канала до Крюкова канала, согласно приложению к распоряжению.


2. Начальнику отдела государственного реестра объектов культурного значения Управления государственного реестра объектов культурного наследия обеспечить размещение распоряжения в электронной форме в локальной компьютерной сети КГИОП и его официальное опубликование.



3. Контроль за выполнением распоряжения возложить на начальника Управления государственного реестра объектов культурного наследия.

Заместитель председателя КГИОП

Г.Р. Аганова

Предмет охраны
объекта культурного наследия регионального значения
«Набережная Адмиралтейского канала»,
расположенного по адресу:
Санкт-Петербург, от Ново-Адмиралтейского канала до Крюкова канала

№ п.п.	Видовая принадлежность предмета охраны	Предмет охраны	Фотографии
1.	Объёмно-пространственное решение:	<p>местоположение, габариты и линии в плане набережной, ориентированной по оси «северо-восток – юго-запад», от Ново-Адмиралтейского канала до Крюкова канала, ограниченной по правому берегу гранитным тротуаром (на участке от набережной Крюкова канала до 1-го моста Круштейна) и габаритами подпорных подводных и надводных стенок (на участке от 1-го моста Круштейна до Ново-Адмиралтейского канала), а также низкой банкетной стенкой, облицованной гранитными плитами и накрывочными плитами - по левому;</p> <p>объёмно-пространственная композиция набережной; габариты и конфигурация гранитных блоков парапета, облицовки, ограждающих тумб набережной; габариты и конфигурация покрытия тротуара набережной (от набережной Крюкова канала до 1-го моста Круштейна) из гранитных плит; решетчатые ограждения; вертикальные отметки настила набережной,</p> <p>исторически сложившиеся виды и перспективы набережной, включая визуальные связи с ансамблем Новой Голландии, застройкой вдоль набережной Адмиралтейского канала, перспективные виды на площадь Труда и Храповицкий мост;</p>	

		<p>1-й мост Круштейна, 2-й мост Круштейна: местоположение.</p>	
2.	<p>Конструктивная система:</p>	<p>стенки набережной, парапетные блоки и тумбы; решетчатые ограждения; каменные тротуары (на участке от набережной Крюкова канала до 1-го моста Круштейна).</p>	
3.	<p>Объемно-планировочное решение:</p>	<p>в габаритах подпорных стенок (подводных и надводных) и тротуара на участке от набережной Крюкова канала до 1-го моста Круштейна по правому берегу набережной.</p>	
4.	<p>Архитектурно-художественное решение:</p>	<p>набережная:</p> <p>правый берег, левый берег (от восточной стороны 2-го моста Круштейна до р. Мойки) – горизонтальная кладка стенки из гранитных блоков (красного, розового, Выборгского и ладожского гранита), с профилированным карнизом по верхнему поясу;</p>	

с ограждением из парапетных тумб из гранита (красного, розового, Выборгского и ладожского) простой формы с профилированным плинтом и завершением в виде усеченной трапеции с металлическими ажурными решетками между ними – с литыми металлическими звеньями в виде повторяющегося рисунка из четырехугольных остроконечных филенок с квадрифолиями внутри, разделенными вертикальными стойками с декором; по верхнему поясу фриз из соединенных между собой рифленых колец, по нижнему – прямоугольные перекрещенные филенки с перехватами;

металлические кованые рымы (причалные кольца) – местоположение, габариты, конфигурация, количество (21);

правый берег от набережной Крюкова канала до 1-го моста Круштейна – покрытие тротуара (крупноразмерные гранитные плиты, рисунок укладки плит);

левый берег (от набережной Крюкова канала до 2-го моста Круштейна) – набережная полуоткосного типа, низкая банкетная стенка, облицованная гранитными блоками и гранитными накрывочными плитами.

