



ПРАВИТЕЛЬСТВО САНКТ-ПЕТЕРБУРГА
КОМИТЕТ ПО ГОСУДАРСТВЕННОМУ КОНТРОЛЮ, ИСПОЛЬЗОВАНИЮ
И ОХРАНЕ ПАМЯТНИКОВ ИСТОРИИ И КУЛЬТУРЫ
РАСПОРЯЖЕНИЕ

окуд

26.01.2022

№ 60-PM

**Об утверждении границ и режима использования территории
объекта культурного наследия регионального значения
«Офицерский мост»**

В соответствии со статьей 3.1, подпунктом 10 пункта 2 статьи 33 Федерального закона от 25.06.2002 № 73-ФЗ «Об объектах культурного наследия (памятниках истории и культуры) народов Российской Федерации» и пунктом 3.12 Положения о Комитете по государственному контролю, использованию и охране памятников истории и культуры, утвержденного постановлением Правительства Санкт-Петербурга от 28.04.2004 № 651, на основании историко-культурного исследования, выполненного ООО «Роскарта» (от 15.11.2021 рег. № 01-25-29670/21-0-0):

1. Утвердить:

1.1. Границы территории объекта культурного наследия регионального значения «Офицерский мост», расположенного по адресу: Санкт-Петербург, через Крюков канал по ул. Декабристов, согласно приложению № 1 к распоряжению.

1.2. Режим использования территории объекта культурного наследия регионального значения «Офицерский мост», расположенного по адресу: Санкт-Петербург, через Крюков канал по ул. Декабристов, согласно приложению № 2 к распоряжению.

2. План границ территории объекта культурного наследия регионального значения «Офицерский мост», утвержденный КГИОП 19.04.2006, признать утратившим силу.

3. Начальнику отдела государственного реестра объектов культурного наследия обеспечить:

3.1. Направление в Управление Федеральной службы государственной регистрации, кадастра и картографии по Санкт-Петербургу, Комитет по градостроительству и архитектуре копий распоряжений в срок, не превышающий пяти рабочих дней со дня издания распоряжения.


3.2. Уведомление лиц, являющихся собственниками или иными законными владельцами объекта, указанного в пункте 1 распоряжения, в срок, не превышающий трех рабочих дней со дня издания распоряжения.

3.3. Размещение настоящего распоряжения в электронной форме в локальной компьютерной сети КГИОП и его официальное опубликование.

3.4. Внесение соответствующих изменений в «Геоинформационную базу данных по объектам культурного наследия, границам и режимам зон охраны на территории Санкт-Петербурга».

4. Контроль за выполнением распоряжения возложить на начальника Управления государственного реестра объектов культурного наследия.

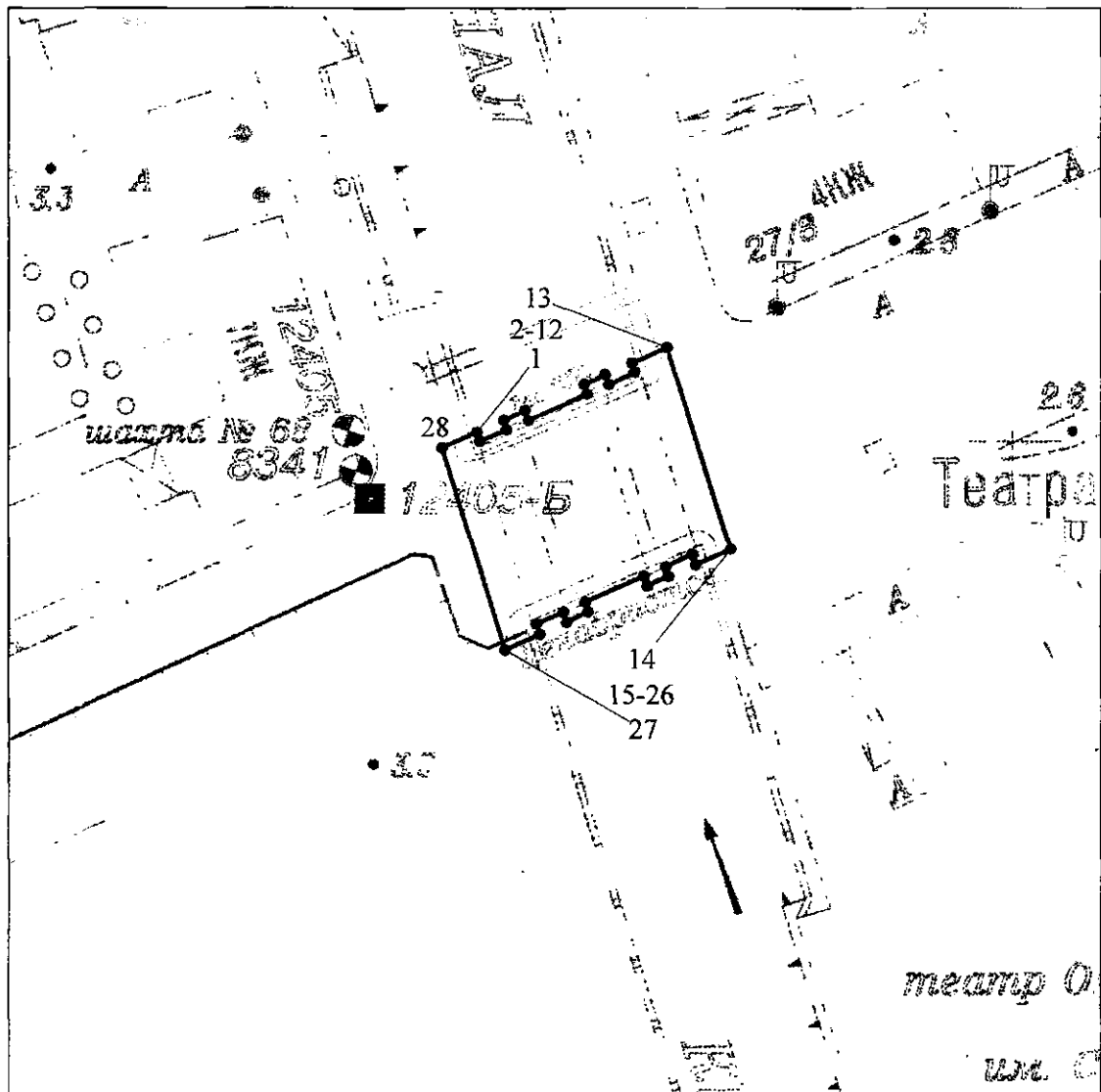
Председатель КГИОП

A handwritten signature in black ink, consisting of a large, stylized initial 'С' followed by several loops and a final flourish.

С.В. Макаров

Границы территории объекта культурного наследия регионального значения
«Офицерский мост» (далее – объект культурного наследия), расположенного по адресу:
Санкт-Петербург, через Крюков канал по ул. Декабристов

1. Схема границ территории объекта культурного наследия:



Масштаб 1: 1000


Условные обозначения:



граница объекта культурного наследия



характерная точка границы объекта культурного наследия



территория, занимаемая объектом культурного наследия регионального значения

2. Перечень координат характерных точек границ территории
объекта культурного наследия:

Сведения о местоположении границ объекта					
1. Система координат <u>СК-1964</u>					
2. Сведения о характерных точках границ объекта					
Обозначение характерных точек границ	Координаты, м		Метод определения координат характерной точки	Средняя квадратическая погрешность положения характерной точки (M _t), м	Описание обозначения точки на местности (при наличии)
	X	Y			
1	2	3	4	5	6
1	93200.88	112534.42	Метод спутниковых геодезических измерений (определений)	0.10	–
2	93199.74	112534.77	Метод спутниковых геодезических измерений (определений)	0.10	–
3	93201.22	112538.08	Метод спутниковых геодезических измерений (определений)	0.10	–
4	93202.37	112537.72	Метод спутниковых геодезических измерений (определений)	0.10	–
5	93203.55	112540.37	Метод спутниковых геодезических измерений (определений)	0.10	–
6	93202.40	112540.73	Метод спутниковых геодезических измерений (определений)	0.10	–
7	93205.63	112548.00	Метод спутниковых геодезических измерений (определений)	0.10	–
8	93206.81	112547.64	Метод спутниковых геодезических измерений (определений)	0.10	–
9	93207.99	112550.28	Метод спутниковых геодезических измерений (определений)	0.10	–
10	93206.82	112550.64	Метод спутниковых геодезических измерений (определений)	0.10	–
11	93208.29	112553.93	Метод спутниковых геодезических измерений (определений)	0.10	–
12	93209.47	112553.56	Метод спутниковых геодезических измерений (определений)	0.10	–
13	93211.39	112557.84	Метод спутниковых геодезических измерений (определений)	0.10	–

14	93186.34	112565.62	Метод спутниковых геодезических измерений (определений)	0.10	—
15	93184.41	112561.34	Метод спутниковых геодезических измерений (определений)	0.10	—
16	93185.61	112560.96	Метод спутниковых геодезических измерений (определений)	0.10	—
17	93184.15	112557.69	Метод спутниковых геодезических измерений (определений)	0.10	—
18	93182.93	112558.06	Метод спутниковых геодезических измерений (определений)	0.10	—
19	93181.73	112555.40	Метод спутниковых геодезических измерений (определений)	0.10	—
20	93182.96	112555.01	Метод спутниковых геодезических измерений (определений)	0.10	—
21	93179.73	112547.77	Метод спутниковых геодезических измерений (определений)	0.10	—
22	93178.49	112548.16	Метод спутниковых геодезических измерений (определений)	0.10	—
23	93177.30	112545.51	Метод спутниковых геодезических измерений (определений)	0.10	—
24	93178.56	112545.13	Метод спутниковых геодезических измерений (определений)	0.10	—
25	93177.08	112541.81	Метод спутниковых геодезических измерений (определений)	0.10	—
26	93175.82	112542.20	Метод спутниковых геодезических измерений (определений)	0.10	—
27	93173.90	112537.92	Метод спутниковых геодезических измерений (определений)	0.10	—
28	93198.96	112530.12	Метод спутниковых геодезических измерений (определений)	0.10	—
1	93200.88	112534.42	Метод спутниковых геодезических измерений (определений)	0.10	—

Режим использования территории объекта культурного наследия регионального значения
«Офицерский мост», расположенного по адресу: Санкт-Петербург, через Крюков канал по
ул. Декабристов

1. На территории объекта культурного наследия запрещаются: строительство объектов капитального строительства и увеличение объемно-пространственных характеристик существующих на территории объекта культурного наследия объектов капитального строительства; проведение земляных, строительных, мелиоративных и иных работ, за исключением работ по сохранению объекта культурного наследия или его отдельных элементов, сохранению историко-градостроительной или природной среды объекта культурного наследия.

2. На территории объекта культурного наследия разрешается ведение хозяйственной деятельности, не противоречащей требованиям обеспечения сохранности объекта культурного наследия и позволяющей обеспечить функционирование объекта культурного наследия в современных условиях.

3. Требования к осуществлению деятельности в границах территории объекта культурного наследия и требования к содержанию использования территории объекта культурного наследия устанавливаются законодательством Российской Федерации и Санкт-Петербурга об объектах культурного наследия.