



ПРАВИТЕЛЬСТВО САНКТ-ПЕТЕРБУРГА
КОМИТЕТ ПО ГОСУДАРСТВЕННОМУ КОНТРОЛЮ, ИСПОЛЬЗОВАНИЮ
И ОХРАНЕ ПАМЯТНИКОВ ИСТОРИИ И КУЛЬТУРЫ
РАСПОРЯЖЕНИЕ

окуд

26.01.2022

№ 64-рп

**Об утверждении границ и режима использования территории
объекта культурного наследия регионального значения
«Дом, в котором в 1895 г. у М.А. Сильвина под руководством
Ленина происходили встречи петербургских марксистов»**

В соответствии со статьей 3.1, подпунктом 10 пункта 2 статьи 33 Федерального закона от 25.06.2002 № 73-ФЗ «Об объектах культурного наследия (памятниках истории и культуры) народов Российской Федерации» и пунктом 3.12 Положения о Комитете по государственному контролю, использованию и охране памятников истории и культуры, утвержденного постановлением Правительства Санкт-Петербурга от 28.04.2004 № 651, на основании историко-культурного исследования, выполненного ООО «Росскарта» (от 11.11.2021 рег. № 01-25-29380/21-0-0):

1. Утвердить:

1.1. Границы территории объекта культурного наследия регионального значения «Дом, в котором в 1895 г. у М.А. Сильвина под руководством Ленина происходили встречи петербургских марксистов», расположенного по адресу: Санкт-Петербург, Троицкий проспект, 5, согласно приложению № 1 к распоряжению.

1.2. Режим использования территории объекта культурного наследия регионального значения «Дом, в котором в 1895 г. у М.А. Сильвина под руководством Ленина происходили встречи петербургских марксистов», расположенного по адресу: Санкт-Петербург, Троицкий проспект, 5, согласно приложению № 2 к распоряжению.

2. План границ территории объекта культурного наследия регионального значения «Дом, в котором в 1895 г. у М.А. Сильвина под руководством Ленина происходили встречи петербургских марксистов», утвержденный КГИОП 31.08.2005, признать утратившим силу.

3. Начальнику отдела государственного реестра объектов культурного наследия обеспечить:

3.1. Направление в Управление Федеральной службы государственной регистрации, кадастра и картографии по Санкт-Петербургу, Комитет по градостроительству и архитектуре копий распоряжений в срок, не превышающий пяти рабочих дней со дня издания распоряжения.


3.2. Уведомление лиц, являющихся собственниками или иными законными владельцами объекта, указанного в пункте 1 распоряжения, в срок, не превышающий трех рабочих дней со дня издания распоряжения.

3.3. Размещение настоящего распоряжения в электронной форме в локальной компьютерной сети КГИОП и его официальное опубликование.

3.4. Внесение соответствующих изменений в «Геоинформационную базу данных по объектам культурного наследия, границам и режимам зон охраны на территории Санкт-Петербурга».

4. Контроль за выполнением распоряжения возложить на начальника Управления государственного реестра объектов культурного наследия.

Председатель КГИОП

A large, stylized handwritten signature in black ink, consisting of several loops and a long horizontal stroke at the end.

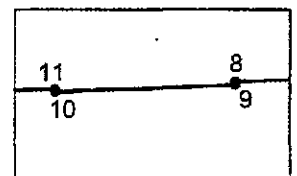
С.В. Макаров

Границы территории объекта культурного наследия регионального значения
«Дом, в котором в 1895 г. у М.А. Сильвина под руководством Ленина происходили встречи
петербургских марксистов» (далее – объект культурного наследия), расположенного по адресу:
Санкт-Петербург, Троицкий проспект, 5

1. Схема границ территории объекта культурного наследия:



Выноска



Масштаб 1: 2000


Условные обозначения:



граница объекта культурного наследия



характерная точка границы объекта культурного наследия



территория, занимаемая объектом культурного наследия регионального значения

2. Перечень координат характерных точек границ территории
объекта культурного наследия:

Сведения о местоположении границ объекта					
1. Система координат <u>СК-1964</u>					
2. Сведения о характерных точках границ объекта					
Обозначение характерных точек границ	Координаты, м		Метод определения координат характерной точки	Средняя квадратическая погрешность положения характерной точки (M _i), м	Описание обозначения точки на местности (при наличии)
	X	Y			
1	2	3	4	5	6
1	92080.24	112795.32	Геодезический метод	0.10	–
2	92080.65	112802.72	Геодезический метод	0.10	–
3	92078.42	112802.86	Геодезический метод	0.10	–
4	92078.77	112810.64	Геодезический метод	0.10	–
5	92083.20	112809.61	Геодезический метод	0.10	–
6	92084.23	112813.43	Геодезический метод	0.10	–
7	92066.16	112819.97	Геодезический метод	0.10	–
8	92065.90	112812.94	Геодезический метод	0.10	–
9	92065.70	112812.95	Геодезический метод	0.10	–
10	92065.32	112802.98	Геодезический метод	0.10	–
11	92065.49	112802.95	Геодезический метод	0.10	–
12	92065.24	112796.28	Геодезический метод	0.10	–
1	92080.24	112795.32	Геодезический метод	0.10	–

Режим использования территории объекта культурного наследия регионального значения «Дом, в котором в 1895 г. у М.А. Сильвина под руководством Ленина происходили встречи петербургских марксистов», расположенного по адресу: Санкт-Петербург, Троицкий проспект, 5

1. На территории объекта культурного наследия запрещаются: строительство объектов капитального строительства и увеличение объемно-пространственных характеристик существующих на территории объекта культурного наследия объектов капитального строительства; проведение земляных, строительных, мелиоративных и иных работ, за исключением работ по сохранению объекта культурного наследия или его отдельных элементов, сохранению историко-градостроительной или природной среды объекта культурного наследия.

2. На территории объекта культурного наследия разрешается ведение хозяйственной деятельности, не противоречащей требованиям обеспечения сохранности объекта культурного наследия и позволяющей обеспечить функционирование объекта культурного наследия в современных условиях.

3. Требования к осуществлению деятельности в границах территории объекта культурного наследия и требования к содержанию использования территории объекта культурного наследия устанавливаются законодательством Российской Федерации и Санкт-Петербурга об объектах культурного наследия.