



ПРАВИТЕЛЬСТВО САНКТ-ПЕТЕРБУРГА
КОМИТЕТ ПО ГОСУДАРСТВЕННОМУ КОНТРОЛЮ, ИСПОЛЬЗОВАНИЮ
И ОХРАНЕ ПАМЯТНИКОВ ИСТОРИИ И КУЛЬТУРЫ
РАСПОРЯЖЕНИЕ

окуд

26.01.2022

№ 57-рп

**Об утверждении границ и режима использования территории
объекта культурного наследия регионального значения
«Обелиски с фонарями Подъяческого моста»**

В соответствии со статьей 3.1, подпунктом 10 пункта 2 статьи 33 Федерального закона от 25.06.2002 № 73-ФЗ «Об объектах культурного наследия (памятниках истории и культуры) народов Российской Федерации» и пунктом 3.12 Положения о Комитете по государственному контролю, использованию и охране памятников истории и культуры, утвержденного постановлением Правительства Санкт-Петербурга от 28.04.2004 № 651, на основании историко-культурного исследования, выполненного ООО «Росскарта» (от 11.11.2021 рег. № 01-25-29380/21-0-0):

1. Утвердить:

1.1. Границы территории объекта культурного наследия регионального значения «Обелиски с фонарями Подъяческого моста», расположенного по адресу: Санкт-Петербург, через к. Грибоедова по оси Фонарного пер., согласно приложению № 1 к распоряжению.

1.2. Режим использования территории объекта культурного наследия регионального значения «Обелиски с фонарями Подъяческого моста», расположенного по адресу: Санкт-Петербург, через к. Грибоедова по оси Фонарного пер., согласно приложению № 2 к распоряжению.

2. Начальнику отдела государственного реестра объектов культурного наследия обеспечить:

2.1. Направление в Управление Федеральной службы государственной регистрации, кадастра и картографии по Санкт-Петербургу, Комитет по градостроительству и архитектуре копий распоряжений в срок, не превышающий пяти рабочих дней со дня издания распоряжения.

2.2. Уведомление лиц, являющихся собственниками или иными законными владельцами объекта, указанного в пункте 1 распоряжения, в срок, не превышающий трех рабочих дней со дня издания распоряжения.

2.3. Размещение настоящего распоряжения в электронной форме в локальной компьютерной сети КГИОП и его официальное опубликование.

2.4. Внесение соответствующих изменений в «Геоинформационную базу данных по объектам культурного наследия, границам и режимам зон охраны на территории Санкт-Петербурга».

3. Контроль за выполнением распоряжения возложить на начальника Управления государственного реестра объектов культурного наследия.

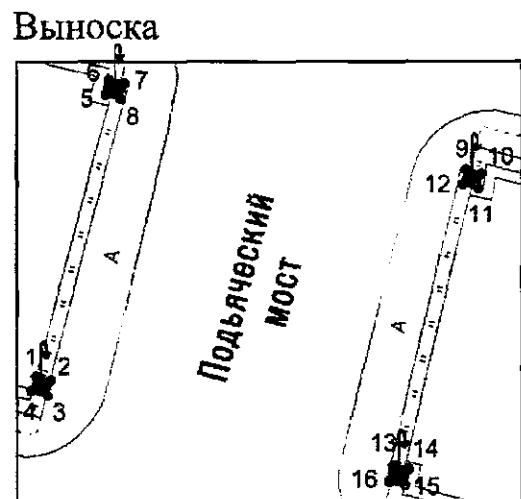
Председатель КГИОП

A large, stylized handwritten signature in black ink, enclosed within a large, hand-drawn oval. The signature is cursive and appears to be the name 'S.V. Makarov'.

С.В. Макаров




Границы территории объекта культурного наследия регионального значения
«Обелиски с фонарями Подьяческого моста» (далее – объект культурного наследия),
расположенного по адресу: Санкт-Петербург, через к. Грибоедова по оси Фонарного пер.

1. Схема границ территории объекта культурного наследия:



Масштаб 1: 2000

Условные обозначения:

-  граница объекта культурного наследия
-  1 характерная точка границы объекта культурного наследия
-  территория, занимаемая объектом культурного наследия регионального значения

2. Перечень координат характерных точек границ территории
объекта культурного наследия:

Сведения о местоположении границ объекта					
1. Система координат СК-1964					
2. Сведения о характерных точках границ объекта					
Обозначение характерных точек границ	Координаты, м		Метод определения координат характерной точки	Средняя квадратическая погрешность положения характерной точки (M), м	Описание обозначения точки на местности (при наличии)
	X	Y			
1	2	3	4	5	6
1	93255.95	113148.96	Геодезический метод	0.10	–
2	93255.73	113149.83	Геодезический метод	0.10	–
3	93254.89	113149.61	Геодезический метод	0.10	–
4	93255.14	113148.70	Геодезический метод	0.10	–
1	93255.95	113148.96	Геодезический метод	0.10	–
5	93271.78	113152.87	Геодезический метод	0.10	–
6	93272.64	113153.07	Геодезический метод	0.10	–
7	93272.42	113153.95	Геодезический метод	0.10	–
8	93271.54	113153.74	Геодезический метод	0.10	–
5	93271.78	113152.87	Геодезический метод	0.10	–
9	93267.55	113173.12	Геодезический метод	0.10	–
10	93267.32	113174.00	Геодезический метод	0.10	–
11	93266.47	113173.80	Геодезический метод	0.10	–
12	93266.70	113172.90	Геодезический метод	0.10	–
9	93267.55	113173.12	Геодезический метод	0.10	–
13	93251.02	113169.03	Геодезический метод	0.10	–
14	93250.80	113169.91	Геодезический метод	0.10	–
15	93249.91	113169.68	Геодезический метод	0.10	–
16	93250.12	113168.80	Геодезический метод	0.10	–
13	93251.02	113169.03	Геодезический метод	0.10	–

Режим использования территории объекта культурного наследия регионального значения
«Обелиски с фонарями Подъяческого моста», расположенного по адресу:
Санкт-Петербург, через к. Грибоедова по оси Фонарного пер.

1. На территории объекта культурного наследия запрещаются: строительство объектов капитального строительства и увеличение объемно-пространственных характеристик существующих на территории объекта культурного наследия объектов капитального строительства; проведение земляных, строительных, мелиоративных и иных работ, за исключением работ по сохранению объекта культурного наследия или его отдельных элементов, сохранению историко-градостроительной или природной среды объекта культурного наследия.
2. На территории объекта культурного наследия разрешается ведение хозяйственной деятельности, не противоречащей требованиям обеспечения сохранности объекта культурного наследия и позволяющей обеспечить функционирование объекта культурного наследия в современных условиях.
3. Требования к осуществлению деятельности в границах территории объекта культурного наследия и требования к содержанию использования территории объекта культурного наследия устанавливаются законодательством Российской Федерации и Санкт-Петербурга об объектах культурного наследия.