



ПРАВИТЕЛЬСТВО САНКТ-ПЕТЕРБУРГА  
КОМИТЕТ ПО ГОСУДАРСТВЕННОМУ КОНТРОЛЮ, ИСПОЛЬЗОВАНИЮ  
И ОХРАНЕ ПАМЯТНИКОВ ИСТОРИИ И КУЛЬТУРЫ  
**РАСПОРЯЖЕНИЕ**

окуд

26.01.2022

№ 56-рп

**Об утверждении границ и режима использования территории  
объекта культурного наследия регионального значения  
«Дом просветительных учреждений в память 19 февраля 1861 года»**

В соответствии со статьей 3.1, подпунктом 10 пункта 2 статьи 33 Федерального закона от 25.06.2002 № 73-ФЗ «Об объектах культурного наследия (памятниках истории и культуры) народов Российской Федерации» и пунктом 3.12 Положения о Комитете по государственному контролю, использованию и охране памятников истории и культуры, утвержденного постановлением Правительства Санкт-Петербурга от 28.04.2004 № 651, на основании историко-культурного исследования, выполненного ООО «Росскарта» (от 12.11.2021 рег. № 01-25-29589/21-0-0):

1. Утвердить:

1.1. Границы территории объекта культурного наследия регионального значения «Дом просветительных учреждений в память 19 февраля 1861 года», расположенного по адресу: Санкт-Петербург, наб. Обводного кан., 181, литера А, согласно приложению № 1 к распоряжению.

1.2. Режим использования территории объекта культурного наследия регионального значения «Дом просветительных учреждений в память 19 февраля 1861 года», расположенного по адресу: Санкт-Петербург, наб. Обводного кан., 181, литера А, согласно приложению № 2 к распоряжению.

2. План границ территории объекта культурного наследия регионального значения «Дом просветительных учреждений в память 19 февраля 1861 года», утвержденный КГИОП 22.07.2009, признать утратившим силу.

3. Начальнику отдела государственного реестра объектов культурного наследия обеспечить:

3.1. Направление в Управление Федеральной службы государственной регистрации, кадастра и картографии по Санкт-Петербургу, Комитет по градостроительству и архитектуре копий распоряжений в срок, не превышающий пяти рабочих дней со дня издания распоряжения.

3.2. Уведомление лиц, являющихся собственниками или иными законными владельцами объекта, указанного в пункте 1 распоряжения, в срок, не превышающий трех рабочих дней со дня издания распоряжения.

3.3. Размещение настоящего распоряжения в электронной форме в локальной компьютерной сети КГИОП и его официальное опубликование.

3.4. Внесение соответствующих изменений в «Геоинформационную базу данных по объектам культурного наследия, границам и режимам зон охраны на территории Санкт-Петербурга».

4. Контроль за выполнением распоряжения возложить на начальника Управления государственного реестра объектов культурного наследия.

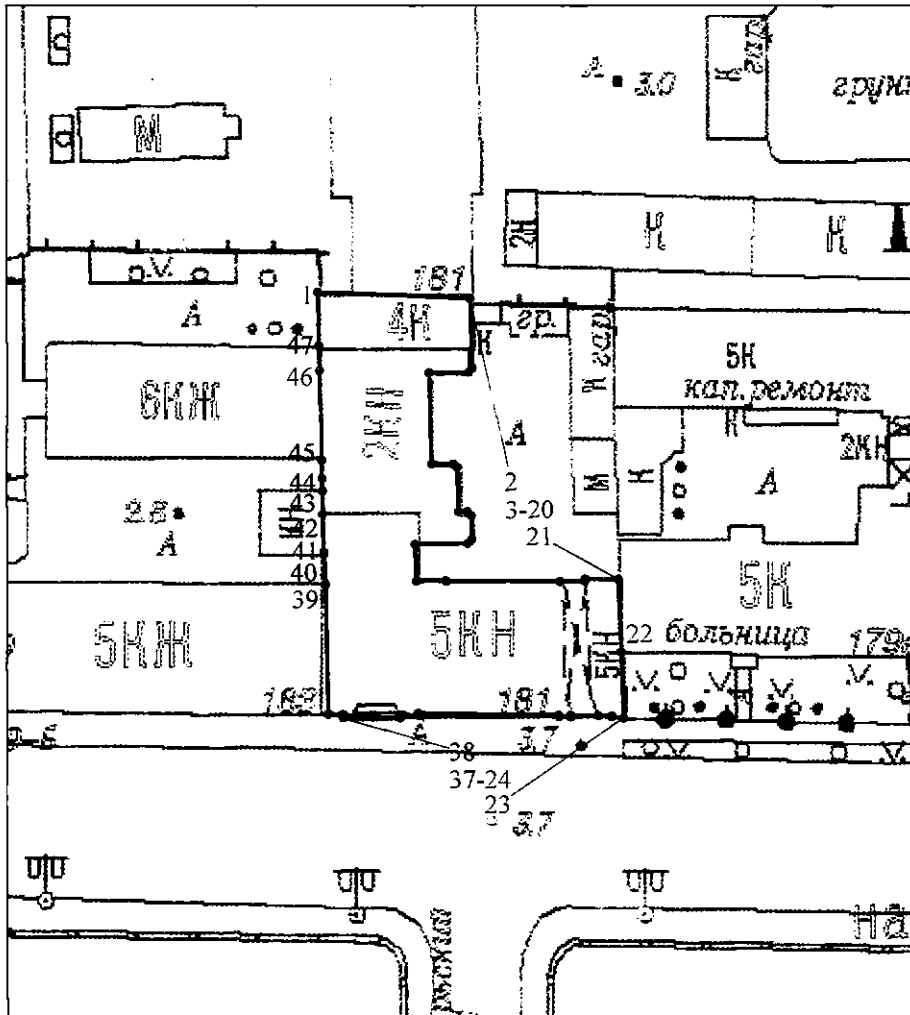
**Председатель КГИОП**

A large, stylized handwritten signature in black ink, consisting of several loops and a long horizontal stroke extending to the right.

**С.В. Макаров**




Границы территории объекта культурного наследия регионального значения  
«Дом просветительных учреждений в память 19 февраля 1861 года» (далее – объект культурного  
наследия), расположенного по адресу: Санкт-Петербург, наб. Обводного кан., 181, литера А

1. Схема границ территории объекта культурного наследия:



Масштаб 1: 1000

Условные обозначения:

-  граница объекта культурного наследия
-  характерная точка границы объекта культурного наследия
-  территория, занимаемая объектом культурного наследия регионального значения

2. Перечень координат характерных точек границ территории  
объекта культурного наследия:

Сведения о местоположении границ объекта					
1. Система координат <u>СК-1964</u>					
2. Сведения о характерных точках границ объекта					
Обозначение характерных точек границ	Координаты, м		Метод определения координат характерной точки	Средняя квадратическая погрешность положения характерной точки (M <sub>t</sub> ), м	Описание обозначения точки на местности (при наличии)
	X	Y			
1	2	3	4	5	6
1	91376.42	112507.61	Метод спутниковых геодезических измерений (определений)	0.10	–
2	91375.61	112527.82	Метод спутниковых геодезических измерений (определений)	0.10	–
3	91366.47	112528.12	Метод спутниковых геодезических измерений (определений)	0.10	–
4	91365.92	112527.59	Метод спутниковых геодезических измерений (определений)	0.10	–
5	91365.87	112522.33	Метод спутниковых геодезических измерений (определений)	0.10	–
6	91353.96	112522.73	Метод спутниковых геодезических измерений (определений)	0.10	–
7	91353.96	112525.50	Метод спутниковых геодезических измерений (определений)	0.10	–
8	91353.52	112526.05	Метод спутниковых геодезических измерений (определений)	0.10	–
9	91347.59	112526.27	Метод спутниковых геодезических измерений (определений)	0.10	–
10	91347.65	112527.44	Метод спутниковых геодезических измерений (определений)	0.10	–
11	91347.09	112527.98	Метод спутниковых геодезических измерений (определений)	0.10	–
12	91343.93	112528.01	Метод спутниковых геодезических измерений (определений)	0.10	–
13	91343.37	112527.49	Метод спутниковых геодезических измерений (определений)	0.10	–

14	91343.21	112520.50	Метод спутниковых геодезических измерений (определений)	0.10	-
15	91338.39	112520.63	Метод спутниковых геодезических измерений (определений)	0.10	-
16	91338.39	112524.62	Метод спутниковых геодезических измерений (определений)	0.10	-
17	91338.27	112524.62	Метод спутниковых геодезических измерений (определений)	0.10	-
18	91338.32	112539.72	Метод спутниковых геодезических измерений (определений)	0.10	-
19	91338.35	112543.07	Метод спутниковых геодезических измерений (определений)	0.10	-
20	91338.58	112543.07	Метод спутниковых геодезических измерений (определений)	0.10	-
21	91338.55	112547.54	Метод спутниковых геодезических измерений (определений)	0.10	-
22	91328.94	112547.85	Метод спутниковых геодезических измерений (определений)	0.10	-
23	91320.32	112548.16	Метод спутниковых геодезических измерений (определений)	0.10	-
24	91320.45	112546.62	Метод спутниковых геодезических измерений (определений)	0.10	-
25	91320.57	112546.62	Метод спутниковых геодезических измерений (определений)	0.10	-
26	91320.59	112544.81	Метод спутниковых геодезических измерений (определений)	0.10	-
27	91320.63	112541.12	Метод спутниковых геодезических измерений (определений)	0.10	-
28	91320.42	112541.12	Метод спутниковых геодезических измерений (определений)	0.10	-
29	91320.47	112539.56	Метод спутниковых геодезических измерений (определений)	0.10	-
30	91320.65	112539.56	Метод спутниковых геодезических измерений (определений)	0.10	-

31	91320.89	112520.88	Метод спутниковых геодезических измерений (определений)	0.10	-
32	91320.61	112520.88	Метод спутниковых геодезических измерений (определений)	0.10	-
33	91320.66	112518.98	Метод спутниковых геодезических измерений (определений)	0.10	-
34	91320.66	112518.51	Метод спутниковых геодезических измерений (определений)	0.10	-
35	91320.33	112518.51	Метод спутниковых геодезических измерений (определений)	0.10	-
36	91320.38	112510.94	Метод спутниковых геодезических измерений (определений)	0.10	-
37	91320.78	112510.95	Метод спутниковых геодезических измерений (определений)	0.10	-
38	91320.81	112509.03	Метод спутниковых геодезических измерений (определений)	0.10	-
39	91337.93	112508.60	Метод спутниковых геодезических измерений (определений)	0.10	-
40	91341.96	112508.46	Метод спутниковых геодезических измерений (определений)	0.10	-
41	91342.19	112508.45	Метод спутниковых геодезических измерений (определений)	0.10	-
42	91347.27	112508.26	Метод спутниковых геодезических измерений (определений)	0.10	-
43	91350.37	112508.21	Метод спутниковых геодезических измерений (определений)	0.10	-
44	91352.04	112508.18	Метод спутниковых геодезических измерений (определений)	0.10	-
45	91354.40	112508.13	Метод спутниковых геодезических измерений (определений)	0.10	-
46	91366.13	112507.86	Метод спутниковых геодезических измерений (определений)	0.10	-
47	91369.37	112507.78	Метод спутниковых геодезических измерений (определений)	0.10	-

1	91376.42	112507.61	Метод спутниковых геодезических измерений (определений)	0.10	-
3. Сведения о характерных точках части (частей) границы объекта					
Обозначение характерных точек части границы	Координаты, м		Метод определения координат характерной точки	Средняя квадратическая погрешность положения характерной точки (M <sub>i</sub> ), м	Описание обозначения точки на местности (при наличии)
	X	Y			
1	2	3	4	5	6
-	-	-	-	-	-

Режим использования территории объекта культурного наследия регионального значения  
«Дом просветительных учреждений в память 19 февраля 1861 года», расположенного по адресу:  
Санкт-Петербург, наб. Обводного кан., 181, литера А

1. На территории объекта культурного наследия запрещаются: строительство объектов капитального строительства и увеличение объемно-пространственных характеристик существующих на территории объекта культурного наследия объектов капитального строительства; проведение земляных, строительных, мелиоративных и иных работ, за исключением работ по сохранению объекта культурного наследия или его отдельных элементов, сохранению историко-градостроительной или природной среды объекта культурного наследия.

2. На территории объекта культурного наследия разрешается ведение хозяйственной деятельности, не противоречащей требованиям обеспечения сохранности объекта культурного наследия и позволяющей обеспечить функционирование объекта культурного наследия в современных условиях.

3. Требования к осуществлению деятельности в границах территории объекта культурного наследия и требования к содержанию использования территории объекта культурного наследия устанавливаются законодательством Российской Федерации и Санкт-Петербурга об объектах культурного наследия.