



ПРАВИТЕЛЬСТВО САНКТ-ПЕТЕРБУРГА
КОМИТЕТ ПО ГОСУДАРСТВЕННОМУ КОНТРОЛЮ, ИСПОЛЬЗОВАНИЮ
И ОХРАНЕ ПАМЯТНИКОВ ИСТОРИИ И КУЛЬТУРЫ
РАСПОРЯЖЕНИЕ

окуд

26.01.2022

№ 51-рп

**Об утверждении границ и режима использования территории
объекта культурного наследия регионального значения
«Дом подполковника Брюна с флигелями и сквером в 1-м дворе»**

В соответствии со статьей 3.1, подпунктом 10 пункта 2 статьи 33 Федерального закона от 25.06.2002 № 73-ФЗ «Об объектах культурного наследия (памятниках истории и культуры) народов Российской Федерации» и пунктом 3.12 Положения о Комитете по государственному контролю, использованию и охране памятников истории и культуры, утвержденного постановлением Правительства Санкт-Петербурга от 28.04.2004 № 651, на основании историко-культурного исследования, выполненного ООО «Росскарта» (от 12.11.2021 рег. № 01-25-29498/21-0-0):

1. Утвердить:

1.1. Границы территории объекта культурного наследия регионального значения «Дом подполковника Брюна с флигелями и сквером в 1-м дворе», расположенного по адресу: Санкт-Петербург, Московский пр., 7, согласно приложению № 1 к распоряжению.

1.2. Режим использования территории объекта культурного наследия регионального значения «Дом подполковника Брюна с флигелями и сквером в 1-м дворе», расположенного по адресу: Санкт-Петербург, Московский пр., 7, согласно приложению № 2 к распоряжению.

2. План границ территории объекта культурного наследия регионального значения «Дом подполковника Брюна с флигелями и сквером в 1-м дворе», утвержденный КГИОП 31.08.2005, признать утратившим силу.

3. Начальнику отдела государственного реестра объектов культурного наследия обеспечить:

3.1. Направление в Управление Федеральной службы государственной регистрации, кадастра и картографии по Санкт-Петербургу, Комитет по градостроительству и архитектуре копий распоряжений в срок, не превышающий пяти рабочих дней со дня издания распоряжения.


3.2. Уведомление лиц, являющихся собственниками или иными законными владельцами объекта, указанного в пункте 1 распоряжения, в срок, не превышающий трех рабочих дней со дня издания распоряжения.

3.3. Размещение настоящего распоряжения в электронной форме в локальной компьютерной сети КГИОП и его официальное опубликование.

3.4. Внесение соответствующих изменений в «Геоинформационную базу данных по объектам культурного наследия, границам и режимам зон охраны на территории Санкт-Петербурга».

4. Контроль за выполнением распоряжения возложить на начальника Управления государственного реестра объектов культурного наследия.

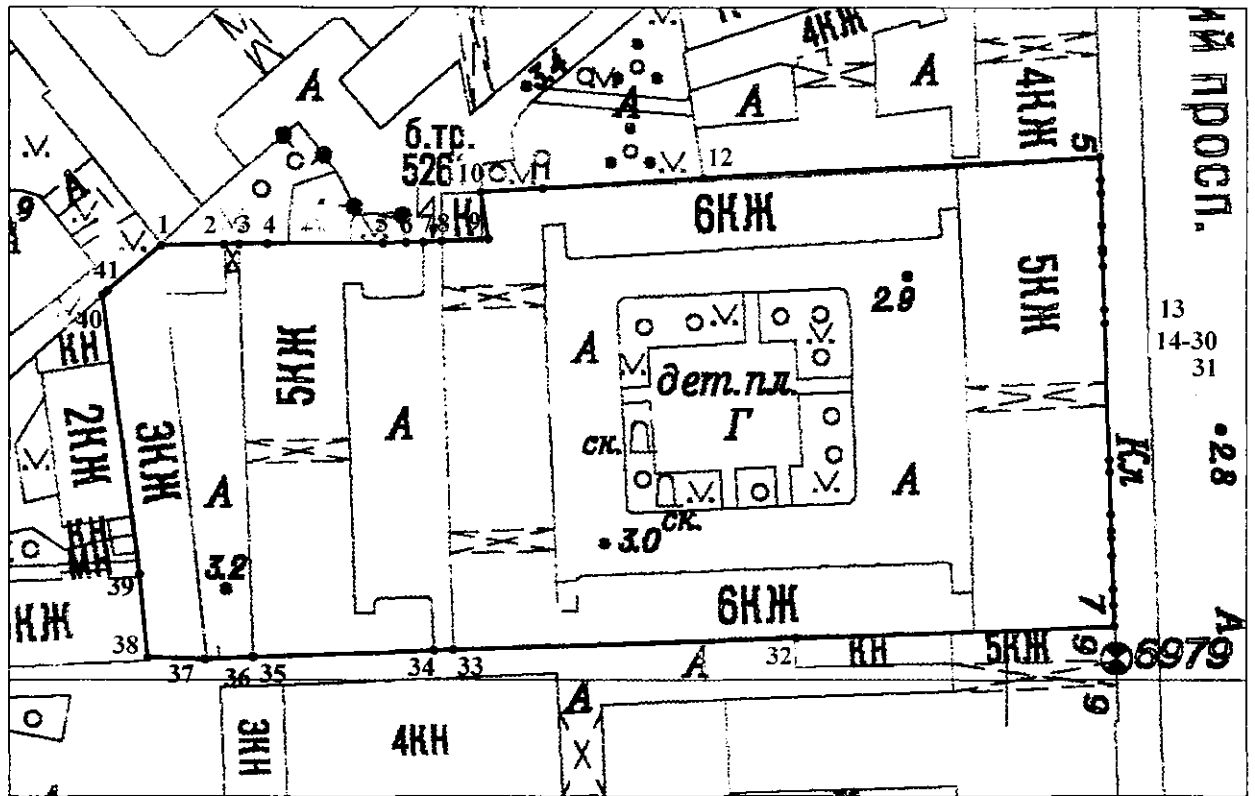
Председатель КГИОП

A handwritten signature in black ink, consisting of a large, stylized loop followed by several horizontal strokes and a final vertical stroke.

С.В. Макаров




Границы территории объекта культурного наследия регионального значения
«Дом подполковника Брюна с флигелями и сквером в 1-м дворе» (далее – объект культурного
наследия), расположенного по адресу: Санкт-Петербург. Московский пр., 7

1. Схема границ территории объекта культурного наследия:



Масштаб 1: 1000

Условные обозначения:

-  граница объекта культурного наследия
-  характерная точка границы объекта культурного наследия
-  территория, занимаемая объектом культурного наследия регионального значения

2. Перечень координат характерных точек границ территории
объекта культурного наследия:

Сведения о местоположении границ объекта					
1. Система координат СК-1964					
2. Сведения о характерных точках границ объекта					
Обозначение характерных точек границ	Координаты, м		Метод определения координат характерной точки	Средняя квадратическая погрешность положения характерной точки (M _d), м	Описание обозначения точки на местности (при наличии)
	X	Y			
1	2	3	4	5	6
1	93057.32	113688.12	Метод спутниковых геодезических измерений (определений)	0.10	-
2	93057.51	113696.41	Метод спутниковых геодезических измерений (определений)	0.10	-
3	93057.57	113698.41	Метод спутниковых геодезических измерений (определений)	0.10	-
4	93057.60	113702.17	Метод спутниковых геодезических измерений (определений)	0.10	-
5	93057.73	113717.47	Метод спутниковых геодезических измерений (определений)	0.10	-
6	93057.74	113720.53	Метод спутниковых геодезических измерений (определений)	0.10	-
7	93057.77	113722.78	Метод спутниковых геодезических измерений (определений)	0.10	-
8	93057.93	113725.28	Метод спутниковых геодезических измерений (определений)	0.10	-
9	93058.24	113731.44	Метод спутниковых геодезических измерений (определений)	0.10	-
10	93064.39	113730.43	Метод спутниковых геодезических измерений (определений)	0.10	-
11	93064.92	113738.62	Метод спутниковых геодезических измерений (определений)	0.10	-
12	93066.31	113759.96	Метод спутниковых геодезических измерений (определений)	0.10	-
13	93069.04	113812.29	Метод спутниковых геодезических измерений (определений)	0.10	-

14	93066.04	113812.38	Метод спутниковых геодезических измерений (определений)	0.10	—
15	93064.35	113812.44	Метод спутниковых геодезических измерений (определений)	0.10	—
16	93060.02	113812.57	Метод спутниковых геодезических измерений (определений)	0.10	—
17	93057.03	113812.66	Метод спутниковых геодезических измерений (определений)	0.10	—
18	93056.60	113812.68	Метод спутниковых геодезических измерений (определений)	0.10	—
19	93056.44	113812.68	Метод спутниковых геодезических измерений (определений)	0.10	—
20	93054.67	113812.74	Метод спутниковых геодезических измерений (определений)	0.10	—
21	93048.83	113812.92	Метод спутниковых геодезических измерений (определений)	0.10	—
22	93047.01	113812.98	Метод спутниковых геодезических измерений (определений)	0.10	—
23	93028.93	113813.54	Метод спутниковых геодезических измерений (определений)	0.10	—
24	93027.34	113813.59	Метод спутниковых геодезических измерений (определений)	0.10	—
25	93021.79	113813.76	Метод спутниковых геодезических измерений (определений)	0.10	—
26	93019.62	113813.83	Метод спутниковых геодезических измерений (определений)	0.10	—
27	93018.67	113813.86	Метод спутниковых геодезических измерений (определений)	0.10	—
28	93016.41	113813.93	Метод спутниковых геодезических измерений (определений)	0.10	—
29	93011.94	113814.07	Метод спутниковых геодезических измерений (определений)	0.10	—
30	93009.90	113814.13	Метод спутниковых геодезических измерений (определений)	0.10	—

31	93007.09	113814.22	Метод спутниковых геодезических измерений (определений)	0.10	—
32	93005.50	113772.30	Метод спутниковых геодезических измерений (определений)	0.10	—
33	93003.95	113726.84	Метод спутниковых геодезических измерений (определений)	0.10	—
34	93003.86	113724.23	Метод спутниковых геодезических измерений (определений)	0.10	—
35	93003.04	113700.35	Метод спутниковых геодезических измерений (определений)	0.10	—
36	93003.03	113700.15	Метод спутниковых геодезических измерений (определений)	0.10	—
37	93002.71	113693.95	Метод спутниковых геодезических измерений (определений)	0.10	—
38	93002.95	113686.33	Метод спутниковых геодезических измерений (определений)	0.10	—
39	93013.96	113685.27	Метод спутниковых геодезических измерений (определений)	0.10	—
40	93050.76	113680.41	Метод спутниковых геодезических измерений (определений)	0.10	—
41	93051.33	113681.07	Метод спутниковых геодезических измерений (определений)	0.10	—
1	93057.32	113688.12	Метод спутниковых геодезических измерений (определений)	0.10	—

Режим использования территории объекта культурного наследия регионального значения
«Дом подполковника Брюна с флигелями и сквером в 1-м дворе», расположенного по адресу:
Санкт-Петербург, Московский пр., 7

1. На территории объекта культурного наследия запрещаются: строительство объектов капитального строительства и увеличение объемно-пространственных характеристик существующих на территории объекта культурного наследия объектов капитального строительства; проведение земляных, строительных, мелиоративных и иных работ, за исключением работ по сохранению объекта культурного наследия или его отдельных элементов, сохранению историко-градостроительной или природной среды объекта культурного наследия.

2. На территории объекта культурного наследия разрешается ведение хозяйственной деятельности, не противоречащей требованиям обеспечения сохранности объекта культурного наследия и позволяющей обеспечить функционирование объекта культурного наследия в современных условиях.

3. Требования к осуществлению деятельности в границах территории объекта культурного наследия и требования к содержанию использования территории объекта культурного наследия устанавливаются законодательством Российской Федерации и Санкт-Петербурга об объектах культурного наследия.