



ПРАВИТЕЛЬСТВО САНКТ-ПЕТЕРБУРГА
КОМИТЕТ ПО ГОСУДАРСТВЕННОМУ КОНТРОЛЮ, ИСПОЛЬЗОВАНИЮ
И ОХРАНЕ ПАМЯТНИКОВ ИСТОРИИ И КУЛЬТУРЫ
РАСПОРЯЖЕНИЕ

окуд

18.01.2022

№

44-рп

**Об утверждении предмета охраны
объекта культурного наследия
федерального значения
«Пруд Круглый (с островом)
с каменной террасой,
шлюзом, переливной трубой»**

В соответствии с подпунктом 10 пункта 2 статьи 33 Федерального закона от 25.06.2002 № 73-ФЗ «Об объектах культурного наследия (памятниках истории и культуры) народов Российской Федерации» и пунктом 3.12 Положения о Комитете по государственному контролю, использованию и охране памятников истории и культуры, утвержденного постановлением Правительства Санкт-Петербурга от 28.04.2004 № 651:

1. Утвердить предмет охраны объекта культурного наследия федерального значения «Пруд Круглый (с островом) с каменной террасой, шлюзом, переливной трубой», расположенного по адресу: Санкт-Петербург, г. Петергоф, парк Луговой (Озерковый), у павильона «Озерки», входящего в состав объекта культурного наследия федерального значения «Парк Луговой (Озерковый)», согласно приложению к распоряжению.



2. Начальнику отдела государственного реестра объектов культурного наследия Управления государственного реестра объектов культурного наследия обеспечить размещение распоряжения в электронной форме в локальной компьютерной сети КГИОП и его официальное опубликование.

3. Контроль за выполнением распоряжения возложить на начальника Управления государственного реестра объектов культурного наследия.

Заместитель председателя КГИОП

Г.Р.Аганова

Предмет охраны объекта культурного наследия федерального значения
«Пруд Круглый (с островом) с каменной террасой, шлюзом, переливной трубой»,
расположенного по адресу:
Санкт-Петербург, г. Петергоф, парк Луговой (Озерковый), у павильона «Озерки»,
входящего в состав объекта культурного наследия федерального значения
«Парк Луговой (Озерковый)».

№ п/п	Виды предметов охраны	Элементы предметов охраны	Фотофиксация
1	2	3	4
1.	Объемно-пространственное решение:	<p>исторические местоположение и габариты пруда Круглого (с островом) с каменной террасой, шлюзом, переливной трубой;</p> <p>визуальные связи с павильоном "Озерки" (Розовым павильоном), переливной трубой, Мостом, прудом Мельничным (с тремя островами) с мостом и гротом, Бассейном Самсоновским со шлюзом и водозабором.</p>	 <p>объект культурного наследия федерального значения «Пруд Круглый (с островом) с каменной террасой, шлюзом, переливной трубой» обозначен под № 19 на плане</p>
2.	Конструктивная система и архитектурно-художественное оформление:	<p>исторические конструкции берегоукрепления пруда Круглого (с островом);</p> <p>профиль, дерновое покрытие и булыжное мощение откосов пруда Круглого (с островом);</p>	

историческое архитектурно-художественное оформление каменной террасы, в том числе:

облицовка фасадов гранитными блоками,


арочные проемы оформлены упорядоченной конструктивной кладкой из природного камня (гранита);

карнизные блоки из природного камня (гранита);

историческое ограждение состоящее из тумб (местоположение, габариты, материал — гранит) и металлической решетки (местоположение, габариты, материал — гранит, рисунок)*;

*утрачено в советский период

историческое местоположение переливной трубы в северной части Круглого пруда;



историческое
местоположение шлюза в
северной части Круглого
пруда.

