



ПРАВИТЕЛЬСТВО САНКТ-ПЕТЕРБУРГА
КОМИТЕТ ПО ГОСУДАРСТВЕННОМУ КОНТРОЛЮ, ИСПОЛЬЗОВАНИЮ
И ОХРАНЕ ПАМЯТНИКОВ ИСТОРИИ И КУЛЬТУРЫ
РАСПОРЯЖЕНИЕ

окуд

18.01.2022

№ 14-рп

**Об утверждении предмета охраны
объекта культурного наследия
федерального значения
«Мост-плотина Большого пруда»**

В соответствии с подпунктом 10 пункта 2 статьи 33 Федерального закона от 25.06.2002 № 73-ФЗ «Об объектах культурного наследия (памятниках истории и культуры) народов Российской Федерации» и пунктом 3.12 Положения о Комитете по государственному контролю, использованию и охране памятников истории и культуры, утвержденного постановлением Правительства Санкт-Петербурга от 28.04.2004 № 651:

1. Утвердить предмет охраны объекта культурного наследия федерального значения «Мост-плотина Большого пруда», расположенного по адресу: Санкт-Петербург, г. Петергоф, Ораниенбаумское шоссе, 2, на Большом пруду, перед восточной протокой, входящего в состав объекта культурного наследия федерального значения «Дворцово-парковый ансамбль Сергиевка», согласно приложению к распоряжению.



2. Начальнику отдела государственного реестра объектов культурного наследия Управления государственного реестра объектов культурного наследия обеспечить размещение распоряжения в электронной форме в локальной компьютерной сети КГИОП и его официальное опубликование.

3. Контроль за выполнением распоряжения возложить на начальника Управления государственного реестра объектов культурного наследия.

Заместитель председателя КГИОП

Г.Р.Аганова

Предмет охраны объекта культурного наследия федерального значения
«Мост–плотина Большого пруда»,
расположенного по адресу:
Санкт–Петербург, г. Петергоф, Ораниенбаумское шоссе, 2,
на Большом пруду, перед восточной протокой,
входящего в состав объекта культурного наследия федерального значения
«Дворцово-парковый ансамбль Сергиевка».

№ пп	Виды предметов охраны	Элементы предметов охраны	Фотофиксация
1	2	3	4
1.	Объемно-пространственное решение:	<p>исторические местоположение и габариты однопролетного моста-плотины;</p> <p>визуальные и гидравлические связи с прудом Большим и рекой Кристателькой.</p>	 <p>объект культурного наследия федерального значения «Мост-плотина Большого пруда» обозначен под № 22 на плане</p>
2.	Архитектурно-художественное решение:	<p>историческое архитектурно-художественное решение моста-плотины, в том числе:</p> <p>исторический материал и характер оформления – облицовочные блоки из гранита;</p> <p>арочные проемы оформлены кладкой из природного камня (гранита);</p> <p>карнизные блоки из природного камня (гранита);</p>	

исторические материалы и рисунок ограждений моста, в том числе: гранитные тумбы прямоугольные в плане, кованые решетки ограждения геометрического рисунка;

колесные отбойники: количество (два), материал (гранит);




ступенчатый водосброс – местоположение, габариты, отметки, материалы;

береговые устои водосброса облицованы гранитными блоками;

две маршевые лестницы с боковыми ограждающими поребриками ведущие к нижней части водоспуска – местоположение, габариты, отметки, материал (гранит);

валунная наброска водоотводящего канала водоспуска;



покрытие – набивное, из
высевок розового гранита.

