



ПРАВИТЕЛЬСТВО САНКТ-ПЕТЕРБУРГА  
КОМИТЕТ ПО ГОСУДАРСТВЕННОМУ КОНТРОЛЮ, ИСПОЛЬЗОВАНИЮ  
И ОХРАНЕ ПАМЯТНИКОВ ИСТОРИИ И КУЛЬТУРЫ  
РАСПОРЯЖЕНИЕ

14.01.2022

окуд

№ 5-рп

**Об утверждении предмета охраны  
объекта культурного наследия федерального значения  
«Сад парадного двора Воспитательного дома»,  
входящего в состав объекта культурного наследия федерального значения  
«Воспитательный дом Императорский»**

В соответствии с подпунктом 10 пункта 2 статьи 33 Федерального закона от 25.06.2002 № 73-ФЗ «Об объектах культурного наследия (памятниках истории и культуры) народов Российской Федерации» и пунктом 3.12 Положения о Комитете по государственному контролю, использованию и охране памятников истории и культуры, утвержденного постановлением Правительства Санкт-Петербурга от 28.04.2004 № 651:

1. Утвердить предмет охраны объекта культурного наследия федерального значения «Сад парадного двора Воспитательного дома», расположенного по адресу: Санкт-Петербург, р. Мойки наб., 52, корп. 1, и входящего в состав объекта культурного наследия федерального значения «Воспитательный дом Императорский», согласно приложению к распоряжению.

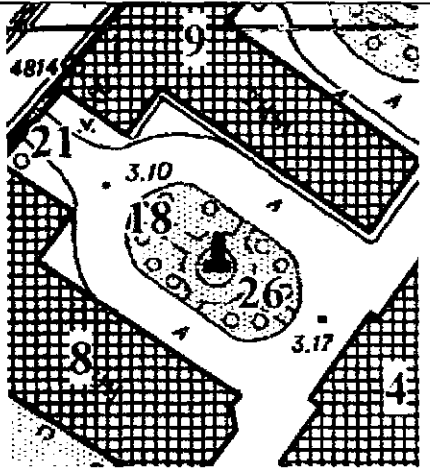


2. Начальнику отдела государственного реестра объектов культурного наследия Управления государственного реестра объектов культурного наследия обеспечить размещение распоряжения в электронной форме в локальной компьютерной сети КГИОП и его официальное опубликование.


3. Контроль за выполнением распоряжения возложить на начальника Управления государственного реестра объектов культурного наследия.

Заместитель председателя КГИОП

Г.Р. Аганова

Предмет охраны объекта культурного наследия федерального значения «Сад парадного двора Воспитательного дома», входящего в состав объекта культурного наследия федерального значения «Воспитательный дом Императорский», расположенного по адресу: Санкт-Петербург, р. Мойки наб., 52, корп. 1

№ пп	Видовая принадлежность предмета охраны	Предмет охраны	Фотофиксация
1	2	3	4
1.	<p>Объемно-пространственное и планировочное решение территории, рельеф:</p>	<p>историческое местоположение и габариты сада;</p> <p>историческое объемное решение: ландшафтные группы деревьев на газоне, по периметру сада живая изгородь из кустарника;</p> <p>визуальное восприятие сада со стороны набережной реки Мойки; внутренние композиционные связи объемно-пространственной композиции сада со зданиями Воспитательного дома, корпуса родовспомогательного, корпуса квартирного и памятником И.И. Бецкому;</p> <p>рельеф – ровный;</p> <p>историческая объемно-пространственная и планировочная композиция сада; планировка сада: регулярная, четырехчастная, с центральной круглой площадкой и отходящими от нее четырьмя симметричными дорожками, в центре сквера установлен бронзовый бюст И.И. Бецкого*;</p> <p>вокруг памятника разбита цветочная клумба;</p> <p>*предмет охраны утвержден распоряжением КГИОП от 13.04.2020 № 129-р;</p> <p>конструкция садовых дорог и площадок: набивные из высевок розового гранита на щебеночном основании;</p>	  

		гранитный поребрик по периметру сада;	
2.	Насаждения:	газоны: обыкновенные; исторический видовой состав деревьев (дуб черешчатый, клен остролистный.);	