



ПРАВИТЕЛЬСТВО САНКТ-ПЕТЕРБУРГА  
КОМИТЕТ ПО ГОСУДАРСТВЕННОМУ КОНТРОЛЮ, ИСПОЛЬЗОВАНИЮ  
И ОХРАНЕ ПАМЯТНИКОВ ИСТОРИИ И КУЛЬТУРЫ  
**РАСПОРЯЖЕНИЕ**

14.01.2022

окуд

№ 6-рп

**Об утверждении предмета охраны  
объекта культурного наследия федерального значения  
«Сад парадного двора дома Штегельмана Г.Х.»,  
входящего в состав объекта культурного наследия федерального значения  
«Воспитательный дом Императорский»**

В соответствии с подпунктом 10 пункта 2 статьи 33 Федерального закона от 25.06.2002 № 73-ФЗ «Об объектах культурного наследия (памятниках истории и культуры) народов Российской Федерации» и пунктом 3.12 Положения о Комитете по государственному контролю, использованию и охране памятников истории и культуры, утвержденного постановлением Правительства Санкт-Петербурга от 28.04.2004 № 651:

1. Утвердить предмет охраны объекта культурного наследия федерального значения «Сад парадного двора дома Штегельмана Г.Х.», расположенного по адресу: Санкт-Петербург, р. Мойки наб., 50, корп. 2, и входящего в состав объекта культурного наследия федерального значения «Воспитательный дом Императорский», согласно приложению к распоряжению.

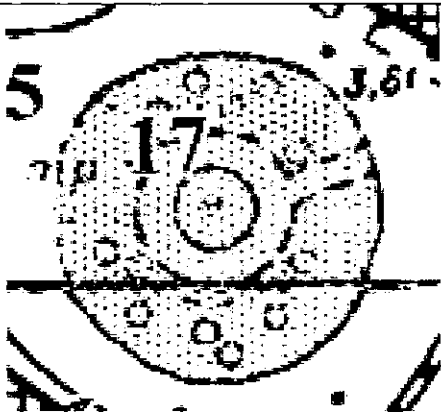


2. Начальнику отдела государственного реестра объектов культурного наследия Управления государственного реестра объектов культурного наследия обеспечить размещение распоряжения в электронной форме в локальной компьютерной сети КГИОП и его официальное опубликование.


3. Контроль за выполнением распоряжения возложить на начальника Управления государственного реестра объектов культурного наследия.

**Заместитель председателя КГИОП**

**Г.Р. Аганова**

Предмет охраны объекта культурного наследия федерального значения «Сад парадного двора дома Штегельмана Г.Х.», входящего в состав объекта культурного наследия федерального значения «Воспитательный дом Императорский», расположенного по адресу: Санкт-Петербург, р. Мойки наб., 50, корп. 2

№ пп	Видовая принадлежность предмета охраны	Предмет охраны	Фотофиксация
1	2	3	4
1.	<p>Объемно-пространственное и планировочное решение территории, рельеф:</p>	<p>историческое местоположение и габариты сада;</p> <p>историческое объемное решение: ландшафтные группы деревьев на газоне, кустарники в живых изгородях по периметру сада;</p> <p>визуальное восприятие сада со стороны набережной реки Мойки; внутренние композиционные связи объемно-пространственной композиции сада со зданиями Дома Штегельмана Г.Х., корпуса квартирного и Дамского флигеля;</p> <p>историческая объемно-пространственная композиция сада;</p> <p>планировка сада: регулярная, с центральной круглой площадкой и отходящими от нее тремя дорожками, в плане – круглый сквер, в центре которого набивная площадка овальной формы;</p> <p>рельеф – ровный;</p> <p>конструкция садовых дорог и площадок: набивные из высевок розового гранита на щебеночном основании;</p>	  

		гранитный поребрик по периметру сада;	
2.	Насаждения:	<p>газоны: обыкновенные;</p> <p>исторический видовой состав деревьев (дуб черешчатый, клен остролистный, ясень обыкновенный, лиственница европейская);</p> <p>видовой состав кустарников: кизильник, снежноягодник;</p>	