



ПРАВИТЕЛЬСТВО САНКТ-ПЕТЕРБУРГА
КОМИТЕТ ПО ГОСУДАРСТВЕННОМУ КОНТРОЛЮ, ИСПОЛЬЗОВАНИЮ
И ОХРАНЕ ПАМЯТНИКОВ ИСТОРИИ И КУЛЬТУРЫ
РАСПОРЯЖЕНИЕ

окуд

29.12.2021

№ 469-рп

**Об утверждении границ и режима использования территории
объекта культурного наследия федерального значения
«Кунсткамера»**

В соответствии со статьей 3.1, подпунктом 10 пункта 2 статьи 33 Федерального закона от 25.06.2002 № 73-ФЗ «Об объектах культурного наследия (памятниках истории и культуры) народов Российской Федерации» и пунктом 3.12 Положения о Комитете по государственному контролю, использованию и охране памятников истории и культуры, утвержденного постановлением Правительства Санкт-Петербурга от 28.04.2004 № 651, на основании историко-культурного исследования, выполненного ООО «Росскарта» (от 11.11.2021 рег. № 01-25-29391/21-0-0):

1. Утвердить:

1.1. Границы территории объекта культурного наследия федерального значения «Кунсткамера», расположенного по адресу: Санкт-Петербург, Университетская набережная, дом 3, литера Б, согласно приложению № 1 к распоряжению.

1.2. Режим использования территории объекта культурного наследия федерального значения «Кунсткамера», расположенного по адресу: Санкт-Петербург, Университетская набережная, дом 3, литера Б, согласно приложению № 2 к распоряжению.

2. План границ территории объекта культурного наследия федерального значения «Кунсткамера», утвержденный КГИОП 03.09.2008, признать утратившим силу.

3. Начальнику отдела государственного реестра объектов культурного наследия обеспечить:

3.1. Направление в Управление Федеральной службы государственной регистрации, кадастра и картографии по Санкт-Петербургу, Комитет по градостроительству и архитектуре копий распоряжений в срок, не превышающий пяти рабочих дней со дня издания распоряжения.

3.2. Уведомление лиц, являющихся собственниками или иными законными владельцами объекта, указанного в пункте 1 распоряжения, в срок, не превышающий трех рабочих дней со дня издания распоряжения.

3.3. Размещение настоящего распоряжения в электронной форме в локальной компьютерной сети КГИОП и его официальное опубликование.

3.4. Внесение соответствующих изменений в «Геоинформационную базу данных по объектам культурного наследия, границам и режимам зон охраны на территории Санкт-Петербурга».

4. Контроль за выполнением распоряжения возложить на начальника Управления государственного реестра объектов культурного наследия.

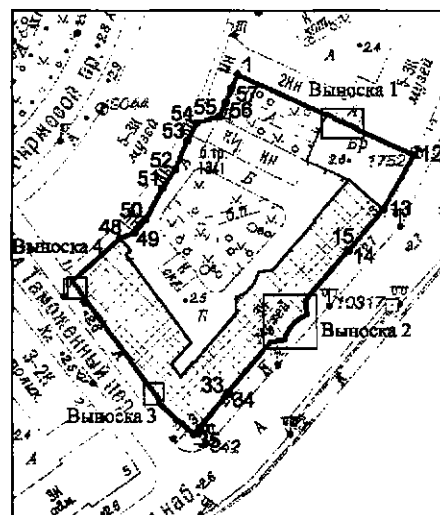
Председатель КГИОП

A handwritten signature in black ink, consisting of a large, stylized initial 'S' followed by several loops and a long horizontal stroke extending to the right.

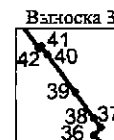
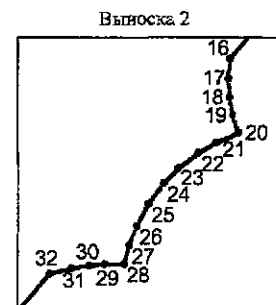
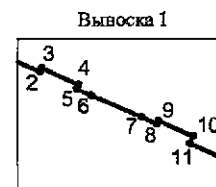
С.В. Макаров

Границы территории объекта культурного наследия федерального значения
«Кунсткамера» (далее – объект культурного наследия), расположенного по адресу:
Санкт-Петербург, Университетская набережная, дом 3, литера Б




1. Схема границ территории объекта культурного наследия:



Масштаб 1:2000



Условные обозначения:

-  граница территории объекта культурного наследия
-  характерная точка границы территории объекта культурного наследия
-  территория, занимаемая объектом культурного наследия федерального значения

Перечень координат характерных точек границ территории
объекта культурного наследия:

Сведения о местоположении границ объекта					
1. Система координат <u>СК-1964</u>					
2. Сведения о характерных точках границ объекта					
Обозначение характерных точек границ	Координаты, м		Метод определения координат характерной точки	Средняя квадратическая погрешность положения характерной точки (M _t), м	Описание обозначения точки на местности (при наличии)
	X	Y			
1	2	3	4	5	6
1	94979,31	113076,39	Метод спутниковых геодезических измерений (определений)	0.10	—
2	94966,25	113105,69	Метод спутниковых геодезических измерений (определений)	0.10	—
3	94966,50	113105,80	Метод геодезических измерений	0.10	—
4	94965,43	113108,20	Метод геодезических измерений	0.10	—
5	94965,16	113108,08	Метод спутниковых геодезических измерений (определений)	0.10	—
6	94964,71	113109,06	Метод спутниковых геодезических измерений (определений)	0.10	—
7	94963,34	113112,31	Метод спутниковых геодезических измерений (определений)	0.10	—
8	94962,89	113113,29	Метод спутниковых геодезических измерений (определений)	0.10	—
9	94963,12	113113,39	Метод геодезических измерений	0.10	—
10	94962,10	113115,66	Метод геодезических измерений	0.10	—
11	94961,65	113115,46	Метод спутниковых геодезических измерений (определений)	0.10	—
12	94953,35	113134,19	Метод спутниковых геодезических измерений (определений)	0.10	—
13	94935,48	113124,23	Метод спутниковых геодезических измерений (определений)	0.10	—
14	94922,05	113113,09	Метод спутниковых геодезических измерений (определений)	0.10	—
15	94922,28	113112,82	Метод геодезических измерений	0.10	—
16	94905,92	113099,01	Метод геодезических измерений	0.10	—
17	94904,58	113098,92	Метод геодезических измерений	0.10	—
18	94903,37	113098,99	Метод спутниковых геодезических измерений (определений)	0.10	—
19	94902,20	113099,20	Метод геодезических измерений	0.10	—
20	94901,03	113099,56	Метод спутниковых геодезических измерений (определений)	0.10	—
21	94900,40	113098,10	Метод геодезических измерений	0.10	—

22	94899,72	113096,95	Метод геодезических измерений	0.10	–
23	94898,70	113095,65	Метод геодезических измерений	0.10	–
24	94897,76	113094,71	Метод спутниковых геодезических измерений (определений)	0.10	–
25	94896,42	113093,70	Метод геодезических измерений	0.10	–
26	94895,01	113092,92	Метод геодезических измерений	0.10	–
27	94893,77	113092,42	Метод геодезических измерений	0.10	–
28	94892,57	113092,10	Метод спутниковых геодезических измерений (определений)	0.10	–
29	94892,55	113090,80	Метод геодезических измерений	0.10	–
30	94892,46	113089,81	Метод спутниковых геодезических измерений (определений)	0.10	–
31	94892,27	113088,67	Метод геодезических измерений	0.10	–
32	94891,93	113087,28	Метод спутниковых геодезических измерений (определений)	0.10	–
33	94875,66	113073,26	Метод геодезических измерений	0.10	–
34	94875,43	113073,53	Метод спутниковых геодезических измерений (определений)	0.10	–
35	94862,21	113062,15	Метод спутниковых геодезических измерений (определений)	0.10	–
36	94872,29	113050,61	Метод спутниковых геодезических измерений (определений)	0.10	–
37	94872,83	113051,06	Метод геодезических измерений	0.10	–
38	94873,46	113050,60	Метод спутниковых геодезических измерений (определений)	0.10	–
39	94875,11	113049,40	Метод спутниковых геодезических измерений (определений)	0.10	–
40	94877,55	113047,61	Метод геодезических измерений	0.10	–
41	94878,12	113047,19	Метод геодезических измерений	0.10	–
42	94878,00	113047,03	Метод спутниковых геодезических измерений (определений)	0.10	–
43	94908,23	113024,87	Метод спутниковых геодезических измерений (определений)	0.10	–
44	94908,35	113025,03	Метод геодезических измерений	0.10	–
45	94908,94	113024,60	Метод спутниковых геодезических измерений (определений)	0.10	–
46	94910,97	113023,11	Метод спутниковых геодезических измерений (определений)	0.10	–
47	94911,91	113022,42	Метод спутниковых геодезических измерений (определений)	0.10	–
48	94925,95	113037,92	Метод спутниковых геодезических измерений (определений)	0.10	–
49	94927,90	113042,75	Метод спутниковых геодезических измерений (определений)	0.10	–

50	94932,13	113046,31	Метод спутниковых геодезических измерений (определений)	0.10	–
51	94942,36	113051,89	Метод спутниковых геодезических измерений (определений)	0.10	–
52	94948,38	113056,00	Метод спутниковых геодезических измерений (определений)	0.10	–
53	94957,95	113059,97	Метод спутниковых геодезических измерений (определений)	0.10	–
54	94963,65	113063,05	Метод спутниковых геодезических измерений (определений)	0.10	–
55	94965,83	113070,40	Метод геодезических измерений	0.10	–
56	94970,38	113072,52	Метод спутниковых геодезических измерений (определений)	0.10	–
57	94974,96	113074,49	Метод спутниковых геодезических измерений (определений)	0.10	–
1	94979,31	113076,39	Метод спутниковых геодезических измерений (определений)	0.10	–

Режим использования территории объекта культурного наследия федерального значения «Кунсткамера», расположенного по адресу: Санкт-Петербург, Университетская набережная, дом 3, литера Б

1. На территории объекта культурного наследия запрещаются: строительство объектов капитального строительства и увеличение объемно-пространственных характеристик существующих на территории объекта культурного наследия объектов капитального строительства; проведение земляных, строительных, мелиоративных и иных работ, за исключением работ по сохранению объекта культурного наследия или его отдельных элементов, сохранению историко-градостроительной или природной среды объекта культурного наследия.

2. На территории объекта культурного наследия разрешается ведение хозяйственной деятельности, не противоречащей требованиям обеспечения сохранности объекта культурного наследия и позволяющей обеспечить функционирование объекта культурного наследия в современных условиях.

3. Требования к осуществлению деятельности в границах территории объекта культурного наследия и требования к содержанию использования территории объекта культурного наследия устанавливаются законодательством Российской Федерации и Санкт-Петербурга об объектах культурного наследия.