



ПРАВИТЕЛЬСТВО САНКТ-ПЕТЕРБУРГА
КОМИТЕТ ПО ГОСУДАРСТВЕННОМУ КОНТРОЛЮ, ИСПОЛЬЗОВАНИЮ
И ОХРАНЕ ПАМЯТНИКОВ ИСТОРИИ И КУЛЬТУРЫ
РАСПОРЯЖЕНИЕ

окуд

29.12.2021

№ 465-рп

**Об утверждении границ и режима использования территории
объекта культурного наследия регионального значения
«Дом Н. Семенова (статс-секретариата Великого княжества Финляндского)»**

В соответствии со статьей 3.1, подпунктом 10 пункта 2 статьи 33 Федерального закона от 25.06.2002 № 73-ФЗ «Об объектах культурного наследия (памятниках истории и культуры) народов Российской Федерации» и пунктом 3.12 Положения о Комитете по государственному контролю, использованию и охране памятников истории и культуры, утвержденного постановлением Правительства Санкт-Петербурга от 28.04.2004 № 651, на основании историко-культурного исследования, выполненного ООО «Росскарта» (от 15.11.2021 рег. № 01-25-29670/21-0-0):

1. Утвердить:

1.1. Границы территории объекта культурного наследия регионального значения «Дом Н. Семенова (статс-секретариата Великого княжества Финляндского)», расположенного по адресу: Санкт-Петербург, пр. Римского-Корсакова, 39, литера А, согласно приложению № 1 к распоряжению.

1.2. Режим использования территории объекта культурного наследия регионального значения «Дом Н. Семенова (статс-секретариата Великого княжества Финляндского)», расположенного по адресу: Санкт-Петербург, пр. Римского-Корсакова, 39, литера А, согласно приложению № 2 к распоряжению.

2. План границ территории объекта культурного наследия регионального значения «Дом Н. Семенова (статс-секретариата Великого княжества Финляндского)», утвержденный КГИОП 22.07.2009, признать утратившим силу.

3. Начальнику отдела государственного реестра объектов культурного наследия обеспечить:

3.1. Направление в Управление Федеральной службы государственной регистрации, кадастра и картографии по Санкт-Петербургу, Комитет по градостроительству и архитектуре копий распоряжений в срок, не превышающий пяти рабочих дней со дня издания распоряжения.

3.2. Уведомление лиц, являющихся собственниками или иными законными владельцами объекта, указанного в пункте 1 распоряжения, в срок, не превышающий трех рабочих дней со дня издания распоряжения.

3.3. Размещение настоящего распоряжения в электронной форме в локальной компьютерной сети КГИОП и его официальное опубликование.

3.4. Внесение соответствующих изменений в «Геоинформационную базу данных по объектам культурного наследия, границам и режимам зон охраны на территории Санкт-Петербурга».

4. Контроль за выполнением распоряжения возложить на начальника Управления государственного реестра объектов культурного наследия.

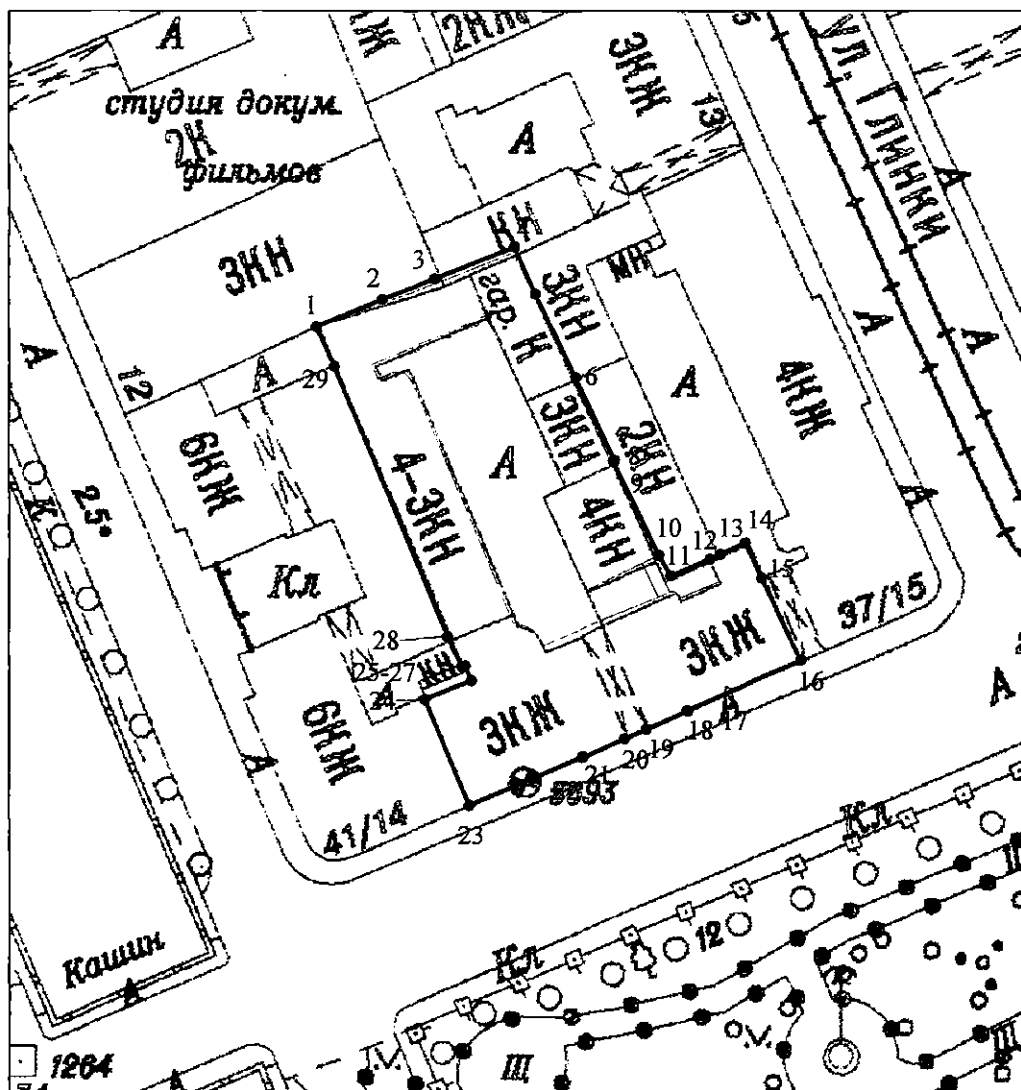
Председатель КГИОП

A handwritten signature in black ink, consisting of a large, loopy initial 'S' followed by several sharp, overlapping strokes that form the name 'S.V. Makarov'.

С.В. Макаров




Границы территории объекта культурного наследия регионального значения
«Дом Н. Семенова (статс-секретариата Великого княжества Финляндского)» (далее – объект
культурного наследия), расположенного по адресу: Санкт-Петербург,
пр. Римского-Корсакова, 39, литера А

1. Схема границ территории объекта культурного наследия:



Масштаб 1: 2000

Условные обозначения:

-  граница объекта культурного наследия
-  характерная точка границы объекта культурного наследия
-  территория, занимаемая объектом культурного наследия регионального значения

**2. Перечень координат характерных точек границ территории
объекта культурного наследия:**

Сведения о местоположении границ объекта					
1. Система координат <u>СК-1964</u>					
2. Сведения о характерных точках границ объекта					
Обозначение характерных точек границ	Координаты, м		Метод определения координат характерной точки	Средняя квадратическая погрешность положения характерной точки (M _t), м	Описание обозначения точка местности (при наличии)
	X	Y			
1	2	3	4	5	6
1	92937.12	112699.06	Метод спутниковых геодезических измерений (определений)	0.10	–
2	92940.70	112707.89	Метод спутниковых геодезических измерений (определений)	0.10	–
3	92943.39	112714.84	Метод спутниковых геодезических измерений (определений)	0.10	–
4	92947.53	112725.45	Метод спутниковых геодезических измерений (определений)	0.10	–
5	92941.41	112728.25	Метод спутниковых геодезических измерений (определений)	0.10	–
6	92930.33	112733.58	Метод спутниковых геодезических измерений (определений)	0.10	–
7	92919.19	112738.73	Метод спутниковых геодезических измерений (определений)	0.10	–
8	92919.11	112738.52	Метод спутниковых геодезических измерений (определений)	0.10	–
9	92918.95	112738.59	Метод спутниковых геодезических измерений (определений)	0.10	–
10	92906.72	112744.57	Метод спутниковых геодезических измерений (определений)	0.10	–
11	92904.00	112746.17	Метод спутниковых геодезических измерений (определений)	0.10	–
12	92906.23	112751.31	Метод спутниковых геодезических измерений (определений)	0.10	–
13	92906.89	112752.78	Метод спутниковых геодезических измерений (определений)	0.10	–

14	92908.28	112755.99	Метод спутниковых геодезических измерений (определений)	0.10	–
15	92903.67	112758.22	Метод спутниковых геодезических измерений (определений)	0.10	–
16	92892.89	112763.37	Метод спутниковых геодезических измерений (определений)	0.10	–
17	92886.42	112748.32	Метод спутниковых геодезических измерений (определений)	0.10	–
18	92886.29	112748.37	Метод спутниковых геодезических измерений (определений)	0.10	–
19	92883.90	112742.84	Метод спутниковых геодезических измерений (определений)	0.10	–
20	92882.62	112740.01	Метод спутниковых геодезических измерений (определений)	0.10	–
21	92880.23	112734.47	Метод спутниковых геодезических измерений (определений)	0.10	–
22	92880.35	112734.41	Метод спутниковых геодезических измерений (определений)	0.10	–
23	92873.82	112719.44	Метод спутниковых геодезических измерений (определений)	0.10	–
24	92887.85	112713.45	Метод спутниковых геодезических измерений (определений)	0.10	–
25	92890.30	112719.66	Метод спутниковых геодезических измерений (определений)	0.10	–
26	92892.22	112718.86	Метод спутниковых геодезических измерений (определений)	0.10	–
27	92892.03	112718.40	Метод спутниковых геодезических измерений (определений)	0.10	–
28	92896.06	112716.55	Метод спутниковых геодезических измерений (определений)	0.10	–
29	92931.85	112701.45	Метод спутниковых геодезических измерений (определений)	0.10	–
1	92937.12	112699.06	Метод спутниковых геодезических измерений (определений)	0.10	–

Режим использования территории объекта культурного наследия регионального значения «Дом Н. Семенова (статс-секретариата Великого княжества Финляндского)», расположенного по адресу: Санкт-Петербург, пр. Римского-Корсакова, 39, литера А

1. На территории объекта культурного наследия запрещаются: строительство объектов капитального строительства и увеличение объемно-пространственных характеристик существующих на территории объекта культурного наследия объектов капитального строительства; проведение земляных, строительных, мелиоративных и иных работ, за исключением работ по сохранению объекта культурного наследия или его отдельных элементов, сохранению историко-градостроительной или природной среды объекта культурного наследия.

2. На территории объекта культурного наследия разрешается ведение хозяйственной деятельности, не противоречащей требованиям обеспечения сохранности объекта культурного наследия и позволяющей обеспечить функционирование объекта культурного наследия в современных условиях.

3. Требования к осуществлению деятельности в границах территории объекта культурного наследия и требования к содержанию использования территории объекта культурного наследия устанавливаются законодательством Российской Федерации и Санкт-Петербурга об объектах культурного наследия.