



ПРАВИТЕЛЬСТВО САНКТ-ПЕТЕРБУРГА
КОМИТЕТ ПО ГОСУДАРСТВЕННОМУ КОНТРОЛЮ, ИСПОЛЬЗОВАНИЮ
И ОХРАНЕ ПАМЯТНИКОВ ИСТОРИИ И КУЛЬТУРЫ
РАСПОРЯЖЕНИЕ

окуд

29.12.2021

№ 454-рп

**Об утверждении границ и режима использования территории
объекта культурного наследия регионального значения
«Дом Ф. Моровица»**

В соответствии со статьей 3.1, подпунктом 10 пункта 2 статьи 33 Федерального закона от 25.06.2002 № 73-ФЗ «Об объектах культурного наследия (памятниках истории и культуры) народов Российской Федерации» и пунктом 3.12 Положения о Комитете по государственному контролю, использованию и охране памятников истории и культуры, утвержденного постановлением Правительства Санкт-Петербурга от 28.04.2004 № 651, на основании историко-культурного исследования, выполненного ООО «Росскарта» (от 15.11.2021 рег. № 01-25-29673/21-0-0):

1. Утвердить:

1.1. Границы территории объекта культурного наследия регионального значения «Дом Ф. Моровица», расположенного по адресу: Санкт-Петербург, Никольская пл., 6, литера А, согласно приложению № 1 к распоряжению.

1.2. Режим использования территории объекта культурного наследия регионального значения «Дом Ф. Моровица», расположенного по адресу: Санкт-Петербург, Никольская пл., 6, литера А, согласно приложению № 2 к распоряжению.

2. План границ территории объекта культурного наследия регионального значения «Дом Ф. Моровица», утвержденный КГИОП 22.07.2009, признать утратившим силу.

3. Начальнику отдела государственного реестра объектов культурного наследия обеспечить:

3.1. Направление в Управление Федеральной службы государственной регистрации, кадастра и картографии по Санкт-Петербургу, Комитет по градостроительству и архитектуре копий распоряжений в срок, не превышающий пяти рабочих дней со дня издания распоряжения.

3.2. Уведомление лиц, являющихся собственниками или иными законными владельцами объекта, указанного в пункте 1 распоряжения, в срок, не превышающий трех рабочих дней со дня издания распоряжения.

3.3. Размещение настоящего распоряжения в электронной форме в локальной компьютерной сети КГИОП и его официальное опубликование.

3.4. Внесение соответствующих изменений в «Геоинформационную базу данных по объектам культурного наследия, границам и режимам зон охраны на территории Санкт-Петербурга».

4. Контроль за выполнением распоряжения возложить на начальника Управления государственного реестра объектов культурного наследия.

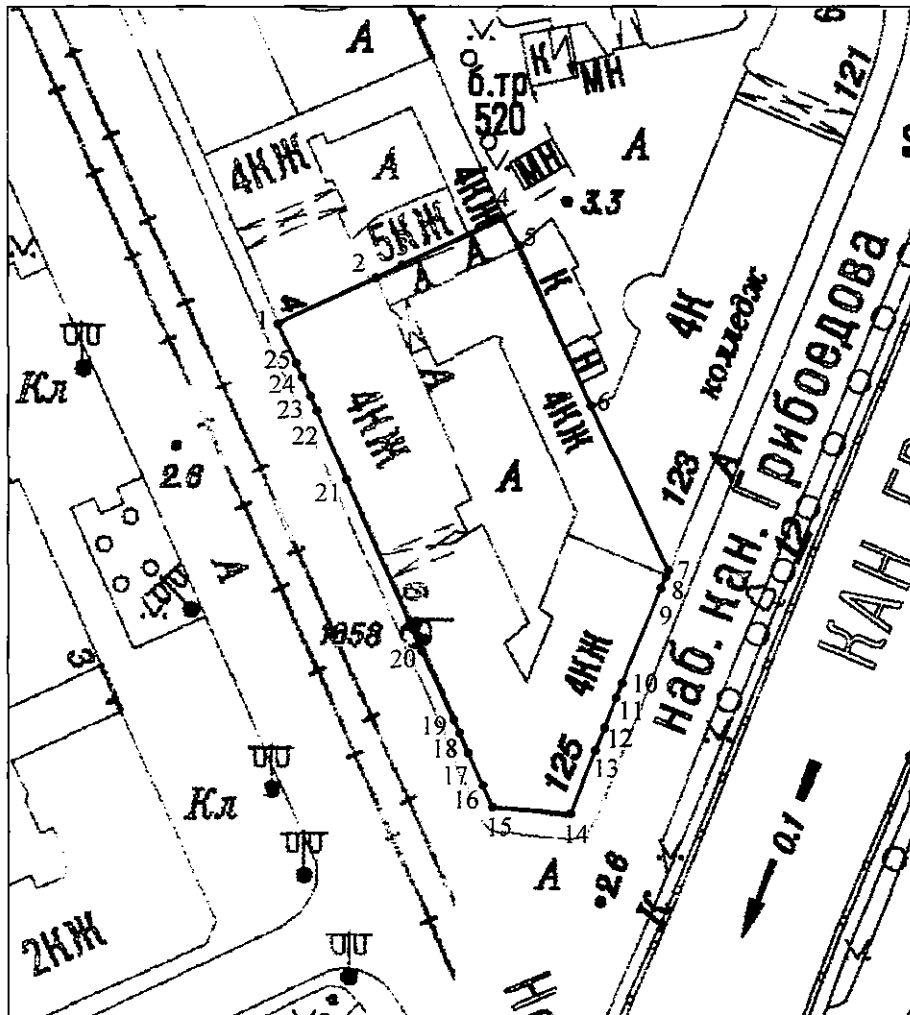
Председатель КГИОП

A large, stylized handwritten signature in black ink, consisting of several loops and a long horizontal stroke at the end.

С.В. Макаров




Границы территории объекта культурного наследия регионального значения
«Дом Ф. Моровица» (далее – объект культурного наследия), расположенного по адресу:
Санкт-Петербург, Никольская пл., 6, литера А

1. Схема границ территории объекта культурного наследия:



Масштаб 1: 1000

Условные обозначения:

-  граница объекта культурного наследия
-  характерная точка границы объекта культурного наследия
-  территория, занимаемая объектом культурного наследия регионального значения

2. Перечень координат характерных точек границ территории
объекта культурного наследия:

Сведения о местоположении границ объекта					
1. Система координат СК-1964					
2. Сведения о характерных точках границ объекта					
Обозначение характерных точек границ	Координаты, м		Метод определения координат характерной точки	Средняя квадратическая погрешность положения характерной точки (M _r), м	Описание обозначен ия точкнна местности (при наличии)
	X	Y			
1	2	3	4	5	6
1	92839.14	112976.60	Метод спутниковых геодезических измерений (определений)	0.10	–
2	92845.17	112989.56	Метод спутниковых геодезических измерений (определений)	0.10	–
3	92846.79	112993.07	Метод спутниковых геодезических измерений (определений)	0.10	–
4	92852.98	113006.47	Метод спутниковых геодезических измерений (определений)	0.10	–
5	92849.27	113008.61	Метод спутниковых геодезических измерений (определений)	0.10	–
6	92828.27	113018.18	Метод спутниковых геодезических измерений (определений)	0.10	–
7	92806.48	113028.40	Метод спутниковых геодезических измерений (определений)	0.10	–
8	92805.61	113028.04	Метод спутниковых геодезических измерений (определений)	0.10	–
9	92804.06	113027.40	Метод спутниковых геодезических измерений (определений)	0.10	–
10	92791.52	113022.23	Метод спутниковых геодезических измерений (определений)	0.10	–
11	92789.59	113021.44	Метод спутниковых геодезических измерений (определений)	0.10	–
12	92785.71	113019.89	Метод спутниковых геодезических измерений (определений)	0.10	–
13	92782.78	113018.72	Метод спутниковых геодезических	0.10	–

			измерений (определений)		
14	92774.45	113015.39	Метод спутниковых геодезических измерений (определений)	0.10	-
15	92775.33	113005.01	Метод спутниковых геодезических измерений (определений)	0.10	-
16	92778.19	113003.73	Метод спутниковых геодезических измерений (определений)	0.10	-
17	92782.45	113001.81	Метод спутниковых геодезических измерений (определений)	0.10	-
18	92785.07	113000.64	Метод спутниковых геодезических измерений (определений)	0.10	-
19	92786.76	112999.88	Метод спутниковых геодезических измерений (определений)	0.10	-
20	92795.80	112995.67	Метод спутниковых геодезических измерений (определений)	0.10	-
21	92818.44	112985.67	Метод спутниковых геодезических измерений (определений)	0.10	-
22	92827.61	112981.74	Метод спутниковых геодезических измерений (определений)	0.10	-
23	92829.54	112980.88	Метод спутниковых геодезических измерений (определений)	0.10	-
24	92832.07	112979.75	Метод спутниковых геодезических измерений (определений)	0.10	-
25	92833.85	112978.96	Метод спутниковых геодезических измерений (определений)	0.10	-
1	92839.14	112976.60	Метод спутниковых геодезических измерений (определений)	0.10	-

3. Сведения о характерных точках части (частей) границы объекта

Обозначение характерных точек части границы	Координаты, м		Метод определения координат характерной точки	Средняя квадратическая погрешность положения характерной точки (M_t), м	Описание обозначен ия точки на местности (при наличии)
	X	Y			
1	2	3	4	5	6
-	-	-	-	-	-

Режим использования территории объекта культурного наследия регионального значения
«Дом Ф. Моровица», расположенного по адресу: Санкт-Петербург, Никольская пл., 6, литера А

1. На территории объекта культурного наследия запрещаются: строительство объектов капитального строительства и увеличение объемно-пространственных характеристик существующих на территории объекта культурного наследия объектов капитального строительства; проведение земляных, строительных, мелиоративных и иных работ, за исключением работ по сохранению объекта культурного наследия или его отдельных элементов, сохранению историко-градостроительной или природной среды объекта культурного наследия.

2. На территории объекта культурного наследия разрешается ведение хозяйственной деятельности, не противоречащей требованиям обеспечения сохранности объекта культурного наследия и позволяющей обеспечить функционирование объекта культурного наследия в современных условиях.

3. Требования к осуществлению деятельности в границах территории объекта культурного наследия и требования к содержанию использования территории объекта культурного наследия устанавливаются законодательством Российской Федерации и Санкт-Петербурга об объектах культурного наследия.