



ПРАВИТЕЛЬСТВО САНКТ-ПЕТЕРБУРГА
КОМИТЕТ ПО ГОСУДАРСТВЕННОМУ КОНТРОЛЮ, ИСПОЛЬЗОВАНИЮ
И ОХРАНЕ ПАМЯТНИКОВ ИСТОРИИ И КУЛЬТУРЫ
РАСПОРЯЖЕНИЕ

окуд

29.12.2021

№ 464-рп

**Об утверждении границ и режима использования территории
объекта культурного наследия регионального значения
«Церковь св. Исидора Юрьевского с церковным домом
Эстонского православного братства»**

В соответствии со статьей 3.1, подпунктом 10 пункта 2 статьи 33 Федерального закона от 25.06.2002 № 73-ФЗ «Об объектах культурного наследия (памятниках истории и культуры) народов Российской Федерации» и пунктом 3.12 Положения о Комитете по государственному контролю, использованию и охране памятников истории и культуры, утвержденного постановлением Правительства Санкт-Петербурга от 28.04.2004 № 651, на основании историко-культурного исследования, выполненного ООО «Росскарта» (от 15.11.2021 рег. № 01-25-29673/21-0-0):

1. Утвердить:

1.1. Границы территории объекта культурного наследия регионального значения «Церковь св. Исидора Юрьевского с церковным домом Эстонского православного братства», расположенного по адресу: Санкт-Петербург, пр. Римского-Корсакова, 24, литера А, согласно приложению № 1 к распоряжению.

1.2. Режим использования территории объекта культурного наследия регионального значения «Церковь св. Исидора Юрьевского с церковным домом Эстонского православного братства», расположенного по адресу: Санкт-Петербург, пр. Римского-Корсакова, 24, литера А, согласно приложению № 2 к распоряжению.

2. План границ территории объекта культурного наследия регионального значения «Церковь св. Исидора Юрьевского с церковным домом Эстонского православного братства», утвержденный КГИОП 22.07.2009, признать утратившим силу.

3. Начальнику отдела государственного реестра объектов культурного наследия обеспечить:

3.1. Направление в Управление Федеральной службы государственной регистрации, кадастра и картографии по Санкт-Петербургу, Комитет по градостроительству и архитектуре копий распоряжений в срок, не превышающий пяти рабочих дней со дня издания распоряжения.

3.2. Уведомление лиц, являющихся собственниками или иными законными владельцами объекта, указанного в пункте 1 распоряжения, в срок, не превышающий трех рабочих дней со дня издания распоряжения.

3.3. Размещение настоящего распоряжения в электронной форме в локальной компьютерной сети КГИОП и его официальное опубликование.

3.4. Внесение соответствующих изменений в «Геоинформационную базу данных по объектам культурного наследия, границам и режимам зон охраны на территории Санкт-Петербурга».

4. Контроль за выполнением распоряжения возложить на начальника Управления государственного реестра объектов культурного наследия.

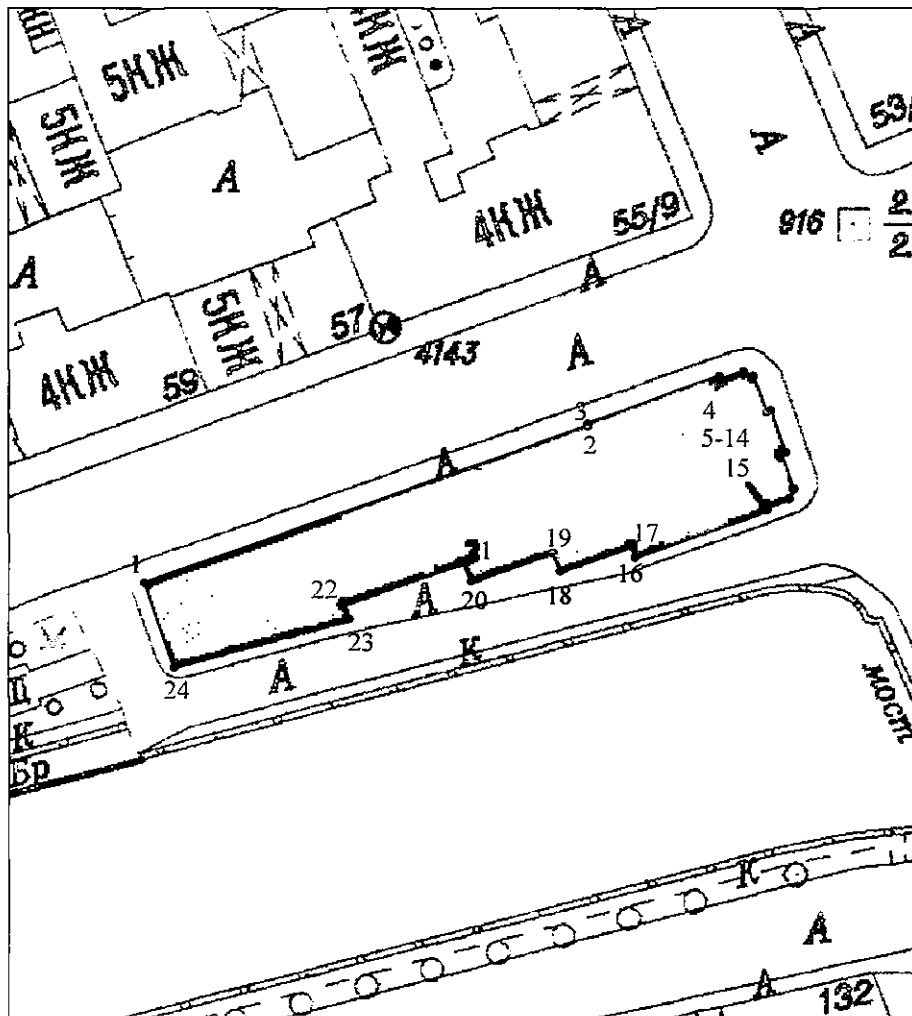
Председатель КГИОП

A large, stylized handwritten signature in black ink, consisting of a large loop on the left and several overlapping strokes on the right.

С.В. Макаров




Границы территории объекта культурного наследия регионального значения
«Церковь св. Исидора Юрьевского с церковным домом Эстонского православного братства»
(далее – объект культурного наследия), расположенного по адресу:
Санкт-Петербург, пр. Римского-Корсакова, 24, литера А

1. Схема границ территории объекта культурного наследия:



Масштаб 1: 1000

Условные обозначения:

-  граница объекта культурного наследия
-  характерная точка границы объекта культурного наследия
-  территория, занимаемая объектом культурного наследия регионального значения

2. Перечень координат характерных точек границ территории
объекта культурного наследия:

Сведения о местоположении границ объекта					
1. Система координат <u>СК-1964</u>					
2. Сведения о характерных точках границ объекта					
Обозначение характерных точек границ	Координаты, м		Метод определения координат характерной точки	Средняя квадратическая погрешность положения характерной точки (M_i), м	Описание обозначен ия точк ина местности (при наличии)
	X	Y			
1	2	3	4	5	6
1	92702.06	112358.51	Метод спутниковых геодезических измерений (определений)	0.10	-
2	92722.81	112417.36	Метод спутниковых геодезических измерений (определений)	0.10	-
3	92723.07	112417.27	Метод спутниковых геодезических измерений (определений)	0.10	-
4	92729.25	112434.82	Метод спутниковых геодезических измерений (определений)	0.10	-
5	92728.84	112434.97	Метод спутниковых геодезических измерений (определений)	0.10	-
6	92729.89	112437.98	Метод спутниковых геодезических измерений (определений)	0.10	-
7	92729.29	112439.29	Метод спутниковых геодезических измерений (определений)	0.10	-
8	92724.63	112440.98	Метод спутниковых геодезических измерений (определений)	0.10	-
9	92724.83	112441.56	Метод спутниковых геодезических измерений (определений)	0.10	-
10	92719.31	112443.54	Метод спутниковых геодезических измерений (определений)	0.10	-
11	92719.11	112442.97	Метод спутниковых геодезических измерений (определений)	0.10	-
12	92714.50	112444.66	Метод спутниковых геодезических измерений (определений)	0.10	-
13	92713.17	112444.04	Метод спутниковых геодезических	0.10	-

			измерений (определений)		
14	92712.11	112441.00	Метод спутниковых геодезических измерений (определений)	0.10	—
15	92711.73	112441.14	Метод спутниковых геодезических измерений (определений)	0.10	—
16	92705.47	112423.62	Метод спутниковых геодезических измерений (определений)	0.10	—
17	92706.92	112423.09	Метод спутниковых геодезических измерений (определений)	0.10	—
18	92703.62	112413.66	Метод спутниковых геодезических измерений (определений)	0.10	—
19	92706.07	112412.78	Метод спутниковых геодезических измерений (определений)	0.10	—
20	92702.29	112401.90	Метод спутниковых геодезических измерений (определений)	0.10	—
21	92704.82	112400.89	Метод спутниковых геодезических измерений (определений)	0.10	—
22	92699.21	112384.95	Метод спутниковых геодезических измерений (определений)	0.10	—
23	92697.19	112385.62	Метод спутниковых геодезических измерений (определений)	0.10	—
24	92690.81	112362.43	Метод спутниковых геодезических измерений (определений)	0.10	—
1	92702.06	112358.51	Метод спутниковых геодезических измерений (определений)	0.10	—

3. Сведения о характерных точках части (частей) границы объекта

Обозначение характерных точек части границы	Координаты, м		Метод определения координат характерной точки	Средняя квадратическая погрешность положения характерной точки (M_t), м	Описание обозначен ия точки на местности (при наличии)
	X	Y			
1	2	3	4	5	6
—	—	—	—	—	—

Режим использования территории объекта культурного наследия регионального значения «Церковь св. Исидора Юрьевского с церковным домом Эстонского православного братства», расположенного по адресу: Санкт-Петербург, пр. Римского-Корсакова, 24, литера А

1. На территории объекта культурного наследия запрещаются: строительство объектов капитального строительства и увеличение объемно-пространственных характеристик существующих на территории объекта культурного наследия объектов капитального строительства; проведение земляных, строительных, мелиоративных и иных работ, за исключением работ по сохранению объекта культурного наследия или его отдельных элементов, сохранению историко-градостроительной или природной среды объекта культурного наследия.

2. На территории объекта культурного наследия разрешается ведение хозяйственной деятельности, не противоречащей требованиям обеспечения сохранности объекта культурного наследия и позволяющей обеспечить функционирование объекта культурного наследия в современных условиях.

3. Требования к осуществлению деятельности в границах территории объекта культурного наследия и требования к содержанию использования территории объекта культурного наследия устанавливаются законодательством Российской Федерации и Санкт-Петербурга об объектах культурного наследия.