



ПРАВИТЕЛЬСТВО САНКТ-ПЕТЕРБУРГА
КОМИТЕТ ПО ГОСУДАРСТВЕННОМУ КОНТРОЛЮ, ИСПОЛЬЗОВАНИЮ
И ОХРАНЕ ПАМЯТНИКОВ ИСТОРИИ И КУЛЬТУРЫ
РАСПОРЯЖЕНИЕ

окуд

29.12.2021

№ 441-рп

**Об утверждении границ и режима использования территории
объекта культурного наследия регионального значения
«Дом Виллие Я.В. (Демидова, Гауша)»**

В соответствии со статьей 3.1, подпунктом 10 пункта 2 статьи 33 Федерального закона от 25.06.2002 № 73-ФЗ «Об объектах культурного наследия (памятниках истории и культуры) народов Российской Федерации» и пунктом 3.12 Положения о Комитете по государственному контролю, использованию и охране памятников истории и культуры, утвержденного постановлением Правительства Санкт-Петербурга от 28.04.2004 № 651, на основании историко-культурного исследования, выполненного ООО «Росскарта» (от 11.11.2021 рег. № 01-25-29391/21-0-0):

1. Утвердить:

1.1. Границы территории объекта культурного наследия регионального значения «Дом Виллие Я.В. (Демидова, Гауша)», расположенного по адресу: Санкт-Петербург, Английская набережная, дом 74, литера А, согласно приложению № 1 к распоряжению.

1.2. Режим использования территории объекта культурного наследия регионального значения «Дом Виллие Я.В. (Демидова, Гауша)», расположенного по адресу: Санкт-Петербург, Английская набережная, дом 74, литера А, согласно приложению № 2 к распоряжению.

2. План границ территории объекта культурного наследия регионального значения «Дом Виллие Я.В. (Демидова, Гауша)», утвержденный КГИОП 10.12.2004, признать утратившим силу.

3. Начальнику отдела государственного реестра объектов культурного наследия обеспечить:

3.1. Направление в Управление Федеральной службы государственной регистрации, кадастра и картографии по Санкт-Петербургу, Комитет по градостроительству и архитектуре копий распоряжений в срок, не превышающий пяти рабочих дней со дня издания распоряжения.

3.2. Уведомление лиц, являющихся собственниками или иными законными владельцами объекта, указанного в пункте 1 распоряжения, в срок, не превышающий трех рабочих дней со дня издания распоряжения.

3.3. Размещение настоящего распоряжения в электронной форме в локальной компьютерной сети КГИОП и его официальное опубликование.

3.4. Внесение соответствующих изменений в «Геоинформационную базу данных по объектам культурного наследия, границам и режимам зон охраны на территории Санкт-Петербурга».

4. Контроль за выполнением распоряжения возложить на начальника Управления государственного реестра объектов культурного наследия.

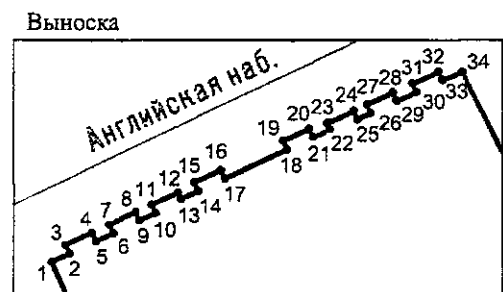
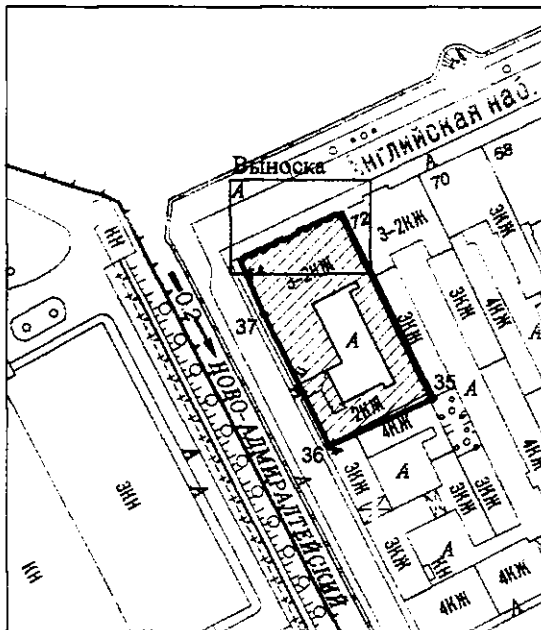
Председатель КГИОП

A handwritten signature in black ink, consisting of a large, stylized loop followed by several smaller, connected strokes, ending in a horizontal line.

С.В. Макаров




Границы территории объекта культурного наследия регионального значения
«Дом Виллие Я.В. (Демидова, Гауша)» (далее – объект культурного наследия), расположенного
по адресу: Санкт-Петербург, Английская набережная, дом 74, литера А

1. Схема границ территории объекта культурного наследия:



Масштаб 1: 2000

Условные обозначения:

-  граница объекта культурного наследия
-  1 характерная точка границы объекта культурного наследия
-  территория, занимаемая объектом культурного наследия регионального значения

2. Перечень координат характерных точек границ территории
объекта культурного наследия:

Сведения о местоположении границ объекта					
1. Система координат СК-1964					
2. Сведения о характерных точках границ объекта					
Обозначение характерных точек границ	Координаты, м		Метод определения координат характерной точки	Средняя квадратическая погрешность положения характерной точки (Mt), м	Описание обозначения точки на местности (при наличии)
	X	Y			
1	2	3	4	5	6
1	93764.12	111897.01	Геодезический метод	0.10	-
2	93764.67	111898.13	Геодезический метод	0.10	-
3	93765.26	111897.91	Геодезический метод	0.10	-
4	93766.04	111899.67	Геодезический метод	0.10	-
5	93765.50	111899.93	Геодезический метод	0.10	-
6	93766.03	111901.08	Геодезический метод	0.10	-
7	93766.59	111900.83	Геодезический метод	0.10	-
8	93767.42	111902.52	Геодезический метод	0.10	-
9	93766.84	111902.79	Геодезический метод	0.10	-
10	93767.36	111903.92	Геодезический метод	0.10	-
11	93767.85	111903.71	Геодезический метод	0.10	-
12	93768.61	111905.36	Геодезический метод	0.10	-
13	93768.29	111905.52	Геодезический метод	0.10	-
14	93768.80	111906.64	Геодезический метод	0.10	-
15	93769.35	111906.39	Геодезический метод	0.10	-
16	93770.22	111908.14	Геодезический метод	0.10	-
17	93769.65	111908.43	Геодезический метод	0.10	-
18	93771.61	111912.60	Геодезический метод	0.10	-
19	93772.10	111912.37	Геодезический метод	0.10	-
20	93772.87	111913.90	Геодезический метод	0.10	-
21	93772.34	111914.18	Геодезический метод	0.10	-
22	93772.89	111915.35	Геодезический метод	0.10	-

23	93773.26	111915.17	Геодезический метод	0.10	-
24	93774.09	111916.84	Геодезический метод	0.10	-
25	93773.57	111917.11	Геодезический метод	0.10	-
26	93774.02	111918.08	Геодезический метод	0.10	-
27	93774.57	111917.82	Геодезический метод	0.10	-
28	93775.33	111919.44	Геодезический метод	0.10	-
29	93774.77	111919.75	Геодезический метод	0.10	-
30	93775.35	111921.02	Геодезический метод	0.10	-
31	93775.98	111920.78	Геодезический метод	0.10	-
32	93776.70	111922.50	Геодезический метод	0.10	-
33	93776.16	111922.74	Геодезический метод	0.10	-
34	93776.69	111924.07	Геодезический метод	0.10	-
35	93728.02	111948.17	Геодезический метод	0.10	-
36	93715.43	111920.66	Геодезический метод	0.10	-
37	93750.22	111903.36	Геодезический метод	0.10	-
1	93764.12	111897.01	Геодезический метод	0.10	-

Режим использования территории объекта культурного наследия регионального значения
«Дом Виллие Я.В. (Демидова, Гауша)», расположенного по адресу: Санкт-Петербург,
Английская набережная, дом 74, литера А

1. На территории объекта культурного наследия запрещаются: строительство объектов капитального строительства и увеличение объемно-пространственных характеристик существующих на территории объекта культурного наследия объектов капитального строительства; проведение земляных, строительных, мелиоративных и иных работ, за исключением работ по сохранению объекта культурного наследия или его отдельных элементов, сохранению историко-градостроительной или природной среды объекта культурного наследия.

2. На территории объекта культурного наследия разрешается ведение хозяйственной деятельности, не противоречащей требованиям обеспечения сохранности объекта культурного наследия и позволяющей обеспечить функционирование объекта культурного наследия в современных условиях.

3. Требования к осуществлению деятельности в границах территории объекта культурного наследия и требования к содержанию использования территории объекта культурного наследия устанавливаются законодательством Российской Федерации и Санкт-Петербурга об объектах культурного наследия.