



ПРАВИТЕЛЬСТВО САНКТ-ПЕТЕРБУРГА
КОМИТЕТ ПО ГОСУДАРСТВЕННОМУ КОНТРОЛЮ, ИСПОЛЬЗОВАНИЮ
И ОХРАНЕ ПАМЯТНИКОВ ИСТОРИИ И КУЛЬТУРЫ
РАСПОРЯЖЕНИЕ

окуд

29.12.2021

№ 444-рп

**Об утверждении границ и режима использования территории
объекта культурного наследия федерального значения
«Церковь англиканская Иисуса Христа»**

В соответствии со статьей 3.1, подпунктом 10 пункта 2 статьи 33 Федерального закона от 25.06.2002 № 73-ФЗ «Об объектах культурного наследия (памятниках истории и культуры) народов Российской Федерации» и пунктом 3.12 Положения о Комитете по государственному контролю, использованию и охране памятников истории и культуры, утвержденного постановлением Правительства Санкт-Петербурга от 28.04.2004 № 651, на основании историко-культурного исследования, выполненного ООО «Роскарта» (от 11.11.2021 рег. № 01-25-29391/21-0-0):

1. Утвердить:

1.1. Границы территории объекта культурного наследия федерального значения «Церковь англиканская Иисуса Христа», расположенного по адресу: Санкт-Петербург, Галерная улица, дом 57, литеры А, Б, В, Г, согласно приложению № 1 к распоряжению.

1.2. Режим использования территории объекта культурного наследия федерального значения «Церковь англиканская Иисуса Христа», расположенного по адресу: Санкт-Петербург, Галерная улица, дом 57, литеры А, Б, В, Г, согласно приложению № 2 к распоряжению.

2. План границ территории объекта культурного наследия федерального значения «Церковь англиканская Иисуса Христа», утвержденный КГИОП 10.12.2004, признать утратившим силу.

3. Начальнику отдела государственного реестра объектов культурного наследия обеспечить:

3.1. Направление в Управление Федеральной службы государственной регистрации, кадастра и картографии по Санкт-Петербургу, Комитет по градостроительству и архитектуре копий распоряжений в срок, не превышающий пяти рабочих дней со дня издания распоряжения.

3.2. Уведомление лиц, являющихся собственниками или иными законными владельцами объекта, указанного в пункте 1 распоряжения, в срок, не превышающий трех рабочих дней со дня издания распоряжения.

3.3. Размещение настоящего распоряжения в электронной форме в локальной компьютерной сети КГИОП и его официальное опубликование.

3.4. Внесение соответствующих изменений в «Геоинформационную базу данных по объектам культурного наследия, границам и режимам зон охраны на территории Санкт-Петербурга».

4. Контроль за выполнением распоряжения возложить на начальника Управления государственного реестра объектов культурного наследия.

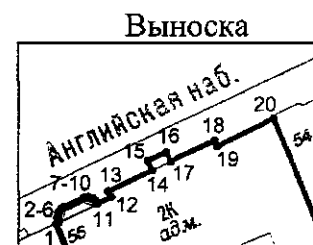
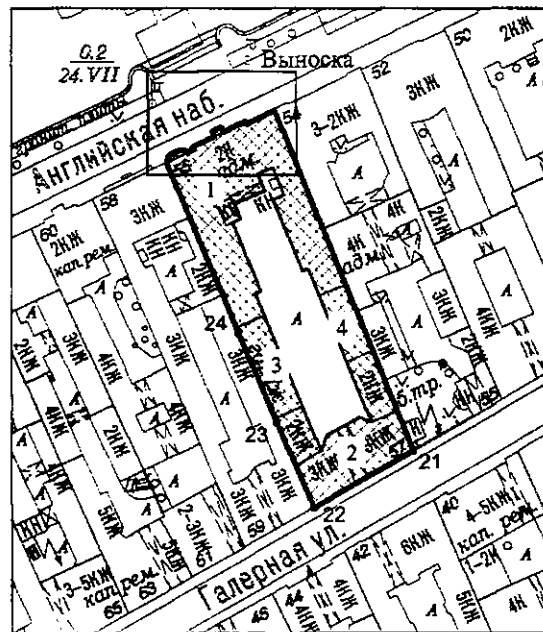
Председатель КГИОП

A large, stylized handwritten signature in black ink, consisting of several loops and a long horizontal stroke extending to the right.

С.В. Макаров




Границы территории объекта культурного наследия федерального значения
«Церковь англиканская Иисуса Христа» (далее – объект культурного наследия), расположенного
по адресу: Санкт-Петербург, Галерная улица, дом 57, литеры А, Б, В, Г

1. Схема границ территории объекта культурного наследия:



Масштаб 1:2000

Условные обозначения:

-  граница территории объекта культурного наследия
-  характеристическая точка границы территории объекта культурного наследия
-  территория, занимаемая объектом культурного наследия федерального значения

СОСТАВ ОБЪЕКТА КУЛЬТУРНОГО НАСЛЕДИЯ:

1. Церковь;
2. Дом жилой;
- 3,4. Корпуса служебные (два).

2. Перечень координат характерных точек границ территории
объекта культурного наследия:

Сведения о местоположении границ объекта					
1. Система координат СК-1964					
2. Сведения о характерных точках границ объекта					
Обозначение характерных точек границ	Координаты, м		Метод определения координат характерной точки	Средняя квадратическая погрешность положения характерной точки (M), м	Описание обозначения точки на местности (при наличии)
	X	Y			
1	2	3	4	5	6
1	93857.85	112096.25	Геодезический метод	0.10	-
2	93857.94	112096.51	Геодезический метод	0.10	-
3	93858.64	112096.39	Геодезический метод	0.10	-
4	93859.32	112096.56	Геодезический метод	0.10	-
5	93859.72	112096.83	Геодезический метод	0.10	-
6	93860.02	112097.20	Геодезический метод	0.10	-
7	93861.23	112099.85	Геодезический метод	0.10	-
8	93861.32	112100.50	Геодезический метод	0.10	-
9	93861.10	112101.12	Геодезический метод	0.10	-
10	93860.80	112101.45	Геодезический метод	0.10	-
11	93860.42	112101.66	Геодезический метод	0.10	-
12	93861.29	112103.47	Геодезический метод	0.10	-
13	93862.04	112103.11	Геодезический метод	0.10	-
14	93864.82	112108.92	Геодезический метод	0.10	-
15	93866.11	112108.30	Геодезический метод	0.10	-
16	93867.25	112110.73	Геодезический метод	0.10	-
17	93865.98	112111.33	Геодезический метод	0.10	-
18	93868.76	112117.13	Геодезический метод	0.10	-
19	93868.00	112117.50	Геодезический метод	0.10	-
20	93871.62	112124.94	Геодезический метод	0.10	-
21	93782.05	112161.67	Геодезический метод	0.10	-
22	93767.03	112135.34	Геодезический метод	0.10	-

23	93789.48	112125.48	Геодезический метод	0.10	-
24	93812.97	112115.31	Геодезический метод	0.10	-
1	93857.85	112096.25	Геодезический метод	0.10	-

Режим использования территории объекта культурного наследия федерального значения
«Церковь англиканская Иисуса Христа», расположенного по адресу: Санкт-Петербург,
Галерная улица, дом 57, литеры А, Б, В, Г

1. На территории объекта культурного наследия запрещаются: строительство объектов капитального строительства и увеличение объемно-пространственных характеристик существующих на территории объекта культурного наследия объектов капитального строительства; проведение земляных, строительных, мелиоративных и иных работ, за исключением работ по сохранению объекта культурного наследия или его отдельных элементов, сохранению историко-градостроительной или природной среды объекта культурного наследия.

2. На территории объекта культурного наследия разрешается ведение хозяйственной деятельности, не противоречащей требованиям обеспечения сохранности объекта культурного наследия и позволяющей обеспечить функционирование объекта культурного наследия в современных условиях.

3. Требования к осуществлению деятельности в границах территории объекта культурного наследия и требования к содержанию использования территории объекта культурного наследия устанавливаются законодательством Российской Федерации и Санкт-Петербурга об объектах культурного наследия.