



ПРАВИТЕЛЬСТВО САНКТ-ПЕТЕРБУРГА
КОМИТЕТ ПО ГОСУДАРСТВЕННОМУ КОНТРОЛЮ, ИСПОЛЬЗОВАНИЮ
И ОХРАНЕ ПАМЯТНИКОВ ИСТОРИИ И КУЛЬТУРЫ
РАСПОРЯЖЕНИЕ

окуд

29.12.2021

№ 450-рп

**Об утверждении границ и режима использования территории
объекта культурного наследия регионального значения
«Канцелярия Съезда мировых судей»**

В соответствии со статьей 3.1, подпунктом 10 пункта 2 статьи 33 Федерального закона от 25.06.2002 № 73-ФЗ «Об объектах культурного наследия (памятниках истории и культуры) народов Российской Федерации» и пунктом 3.12 Положения о Комитете по государственному контролю, использованию и охране памятников истории и культуры, утвержденного постановлением Правительства Санкт-Петербурга от 28.04.2004 № 651, на основании историко-культурного исследования, выполненного ООО «Росскарта» (от 15.11.2021 рег. № 01-25-29673/21-0-0):

1. Утвердить:

1.1. Границы территории объекта культурного наследия регионального значения «Канцелярия Съезда мировых судей», расположенного по адресу: Санкт-Петербург, Гражданская ул., 26, Грибоедова кан. наб., 75, согласно приложению № 1 к распоряжению.

1.2. Режим использования территории объекта культурного наследия регионального значения «Канцелярия Съезда мировых судей», расположенного по адресу: Санкт-Петербург, Гражданская ул., 26, Грибоедова кан. наб., 75, согласно приложению № 2 к распоряжению.

2. План границ территории объекта культурного наследия регионального значения «Канцелярия Съезда мировых судей», утвержденный КГИОП 10.12.2004, признать утратившим силу.

3. Начальнику отдела государственного реестра объектов культурного наследия обеспечить:

3.1. Направление в Управление Федеральной службы государственной регистрации, кадастра и картографии по Санкт-Петербургу, Комитет по градостроительству и архитектуре копий распоряжений в срок, не превышающий пяти рабочих дней со дня издания распоряжения.

3.2. Уведомление лиц, являющихся собственниками или иными законными владельцами объекта, указанного в пункте 1 распоряжения, в срок, не превышающий трех рабочих дней со дня издания распоряжения.

3.3. Размещение настоящего распоряжения в электронной форме в локальной компьютерной сети КГИОП и его официальное опубликование.

3.4. Внесение соответствующих изменений в «Геоинформационную базу данных по объектам культурного наследия, границам и режимам зон охраны на территории Санкт-Петербурга».

4. Контроль за выполнением распоряжения возложить на начальника Управления государственного реестра объектов культурного наследия.

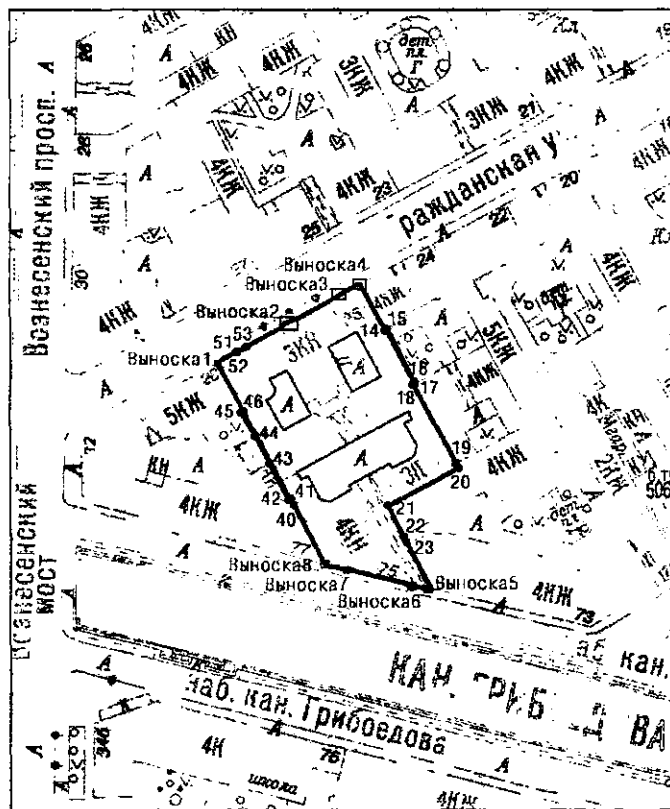
Председатель КГИОП

A large, stylized handwritten signature in black ink, consisting of several loops and a long horizontal stroke extending to the right.

С.В. Макаров

Границы территории объекта культурного наследия регионального значения
«Канцелярия Съезда мировых судей» (далее – объект культурного наследия), расположенного
по адресу: Санкт-Петербург, Гражданская ул., 26, Грибоедова кан. наб., 75

1. Схема границ территории объекта культурного наследия:



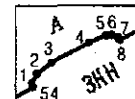
Выноска 1



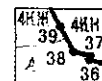
Выноска 7



Выноска 2



Выноска 8



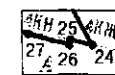
Выноска 3



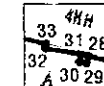
Выноска 4



Выноска 5



Выноска 6



Масштаб 1: 2000

Условные обозначения:



граница объекта культурного наследия

• 1

характерная точка границы объекта культурного наследия



территория, занимаемая объектом культурного наследия регионального значения

2. Перечень координат характерных точек границ территории
объекта культурного наследия:

Сведения о местоположении границ объекта					
1. Система координат		СК-1964			
2. Сведения о характерных точках границ объекта					
Обозначение характерных точек границ	Координаты, м		Метод определения координат характерной точки	Средняя квадратическая погрешность положения	Описание обозначения точки на местности (при наличии)
	X	Y			
1	2	3	4	5	6
1	93292.97	113363.60	Метод спутниковых геодезических измерений	0.10	—
2	93293.20	113363.77	Метод спутниковых геодезических измерений	0.10	—
3	93293.64	113364.34	Метод спутниковых геодезических измерений	0.10	—
4	93294.45	113365.88	Метод спутниковых геодезических измерений	0.10	—
5	93294.75	113366.56	Метод спутниковых геодезических измерений	0.10	—
6	93294.77	113366.79	Метод спутниковых геодезических измерений	0.10	—
7	93294.67	113367.06	Метод спутниковых геодезических измерений	0.10	—
8	93294.56	113367.14	Метод спутниковых геодезических измерений	0.10	—
9	93301.22	113379.11	Метод спутниковых геодезических измерений	0.10	—
10	93301.33	113379.05	Метод спутниковых геодезических измерений	0.10	—
11	93304.06	113383.98	Метод спутниковых геодезических измерений	0.10	—
12	93303.91	113384.06	Метод спутниковых геодезических измерений	0.10	—

13	93304.12	113384.44	Метод спутниковых геодезических измерений	0.10	—
14	93291.86	113390.85	Аналитический метод	0.10	—
15	93292.16	113391.39	Метод спутниковых геодезических измерений	0.10	—
16	93278.30	113398.65	Метод спутниковых геодезических измерений	0.10	—
17	93277.74	113398.94	Аналитический метод	0.10	—
18	93277.47	113398.40	Аналитический метод	0.10	—
19	93256.38	113409.76	Аналитический метод	0.10	—
20	93255.13	113410.43	Аналитический метод	0.10	—
21	93245.35	113391.75	Аналитический метод	0.10	—
22	93237.10	113395.78	Метод спутниковых геодезических измерений	0.10	—
23	93235.86	113396.36	Метод спутниковых геодезических измерений	0.10	—
24	93223.21	113403.25	Метод спутниковых геодезических измерений	0.10	—
25	93223.35	113402.67	Метод спутниковых геодезических измерений	0.10	—
26	93223.21	113402.63	Метод спутниковых геодезических измерений	0.10	—
27	93223.52	113401.53	Метод спутниковых геодезических измерений	0.10	—
28	93224.23	113398.51	Метод спутниковых геодезических измерений	0.10	—
29	93224.04	113398.46	Метод спутниковых геодезических измерений	0.10	—
30	93224.07	113398.27	Метод спутниковых геодезических измерений	0.10	—

31	93224.27	113398.31	Метод спутниковых геодезических измерений	0.10	—
32	93224.46	113397.34	Метод спутниковых геодезических измерений	0.10	—
33	93224.58	113397.36	Метод спутниковых геодезических измерений	0.10	—
34	93228.50	113380.63	Метод спутниковых геодезических измерений	0.10	—
35	93228.37	113380.60	Метод спутниковых геодезических измерений	0.10	—
36	93229.56	113375.35	Метод спутниковых геодезических измерений	0.10	—
37	93229.71	113375.38	Метод спутниковых геодезических измерений	0.10	—
38	93229.84	113374.80	Метод спутниковых геодезических измерений	0.10	—
39	93230.70	113374.36	Метод спутниковых геодезических измерений	0.10	—
40	93245.57	113366.73	Метод спутниковых геодезических измерений	0.10	—
41	93247.15	113365.94	Метод спутниковых геодезических измерений	0.10	—
42	93246.77	113365.29	Метод спутниковых геодезических измерений	0.10	—
43	93256.35	113360.25	Метод спутниковых геодезических измерений	0.10	—
44	93263.62	113356.37	Метод спутниковых геодезических измерений	0.10	—
45	93269.97	113352.69	Метод спутниковых геодезических измерений	0.10	—

46	93270.32	113353.33	Метод спутниковых геодезических измерений	0.10	—
47	93283.07	113346.33	Метод спутниковых геодезических измерений	0.10	—
48	93283.18	113346.27	Метод спутниковых геодезических измерений	0.10	—
49	93283.37	113346.61	Метод спутниковых геодезических измерений	0.10	—
50	93283.50	113346.54	Метод спутниковых геодезических измерений	0.10	—
51	93286.17	113351.51	Метод спутниковых геодезических измерений	0.10	—
52	93285.95	113351.64	Метод спутниковых геодезических измерений	0.10	—
53	93287.42	113354.05	Метод спутниковых геодезических измерений	0.10	—
54	93292.65	113363.61	Метод спутниковых геодезических измерений	0.10	—
1	93292.97	113363.60	Метод спутниковых геодезических измерений	0.10	—

Режим использования территории объекта культурного наследия регионального значения
«Канцелярия Съезда мировых судей», расположенного по адресу:
Санкт-Петербург, Гражданская ул., 26, Грибоедова кан. наб., 75

1. На территории объекта культурного наследия запрещаются: строительство объектов капитального строительства и увеличение объемно-пространственных характеристик существующих на территории объекта культурного наследия объектов капитального строительства; проведение земляных, строительных, мелиоративных и иных работ, за исключением работ по сохранению объекта культурного наследия или его отдельных элементов, сохранению историко-градостроительной или природной среды объекта культурного наследия.

2. На территории объекта культурного наследия разрешается ведение хозяйственной деятельности, не противоречащей требованиям обеспечения сохранности объекта культурного наследия и позволяющей обеспечить функционирование объекта культурного наследия в современных условиях.

3. Требования к осуществлению деятельности в границах территории объекта культурного наследия и требования к содержанию использования территории объекта культурного наследия устанавливаются законодательством Российской Федерации и Санкт-Петербурга об объектах культурного наследия.