



ПРАВИТЕЛЬСТВО САНКТ-ПЕТЕРБУРГА  
КОМИТЕТ ПО ГОСУДАРСТВЕННОМУ КОНТРОЛЮ, ИСПОЛЬЗОВАНИЮ  
И ОХРАНЕ ПАМЯТНИКОВ ИСТОРИИ И КУЛЬТУРЫ  
**РАСПОРЯЖЕНИЕ**

окуд

29.12.2021

№ 445-рп

**Об утверждении границ и режима использования территории  
объекта культурного наследия регионального значения  
«Дома Е.Занадворской»**

В соответствии со статьей 3.1, подпунктом 10 пункта 2 статьи 33 Федерального закона от 25.06.2002 № 73-ФЗ «Об объектах культурного наследия (памятниках истории и культуры) народов Российской Федерации» и пунктом 3.12 Положения о Комитете по государственному контролю, использованию и охране памятников истории и культуры, утвержденного постановлением Правительства Санкт-Петербурга от 28.04.2004 № 651, на основании историко-культурного исследования, выполненного ООО «Росскарта» (от 11.11.2021 рег. № 01-25-29391/21-0-0):

1. Утвердить:

1.1. Границы территории объекта культурного наследия регионального значения «Дома Е.Занадворской», расположенного по адресу: Санкт-Петербург, Галерная улица, дом 59, литера А, согласно приложению № 1 к распоряжению.

1.2. Режим использования территории объекта культурного наследия регионального значения «Дома Е.Занадворской», расположенного по адресу: Санкт-Петербург, Галерная улица, дом 59, литера А, согласно приложению № 2 к распоряжению.

2. План границ территории объекта культурного наследия регионального значения «Дома Е.Занадворской», утвержденный КГИОП 31.08.2005, признать утратившим силу.

3. Начальнику отдела государственного реестра объектов культурного наследия обеспечить:

3.1. Направление в Управление Федеральной службы государственной регистрации, кадастра и картографии по Санкт-Петербургу, Комитет по градостроительству и архитектуре копий распоряжений в срок, не превышающий пяти рабочих дней со дня издания распоряжения.

3.2. Уведомление лиц, являющихся собственниками или иными законными владельцами объекта, указанного в пункте 1 распоряжения, в срок, не превышающий трех рабочих дней со дня издания распоряжения.

3.3. Размещение настоящего распоряжения в электронной форме в локальной компьютерной сети КГИОП и его официальное опубликование.

3.4. Внесение соответствующих изменений в «Геоинформационную базу данных по объектам культурного наследия, границам и режимам зон охраны на территории Санкт-Петербурга».

4. Контроль за выполнением распоряжения возложить на начальника Управления государственного реестра объектов культурного наследия.


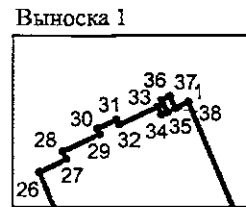
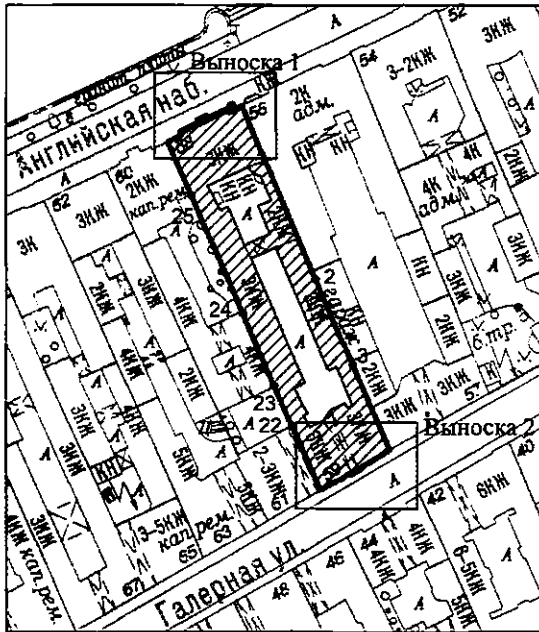
**Председатель КГИОП**

A large, stylized handwritten signature in black ink, consisting of several loops and a long horizontal stroke extending to the right.

**С.В. Макаров**




Границы территории объекта культурного наследия регионального значения  
«Дома Е.Занаворской» (далее – объект культурного наследия), расположенного по адресу:  
Санкт-Петербург, Галерная улица, дом 59, литера А

1. Схема границ территории объекта культурного наследия:



Масштаб 1: 2000

Условные обозначения:

-  граница объекта культурного наследия
-  1 характерная точка границы объекта культурного наследия
-  территория, занимаемая объектом культурного наследия регионального значения

2. Перечень координат характерных точек границ территории  
объекта культурного наследия:

Сведения о местоположении границ объекта					
1. Система координат СК-1964					
2. Сведения о характерных точках границ объекта					
Обозначение характерных точек границ	Координаты, м		Метод определения координат характерной точки	Средняя квадратическая погрешность положения характерной точки (Mt), м	Описание обозначения точки на местности (при наличии)
	X	Y			
1	2	3	4	5	6
1	93857.85	112096.25	Геодезический метод	0.10	-
2	93812.11	112115.67	Геодезический метод	0.10	-
3	93789.48	112125.48	Геодезический метод	0.10	-
4	93767.03	112135.34	Геодезический метод	0.10	-
5	93764.26	112130.62	Геодезический метод	0.10	-
6	93764.09	112130.65	Геодезический метод	0.10	-
7	93763.65	112129.87	Геодезический метод	0.10	-
8	93763.77	112129.78	Геодезический метод	0.10	-
9	93762.83	112128.16	Геодезический метод	0.10	-
10	93762.70	112128.20	Геодезический метод	0.10	-
11	93762.44	112127.73	Геодезический метод	0.10	-
12	93762.17	112127.88	Геодезический метод	0.10	-
13	93760.57	112125.06	Геодезический метод	0.10	-
14	93760.84	112124.90	Геодезический метод	0.10	-
15	93760.58	112124.43	Геодезический метод	0.10	-
16	93760.69	112124.35	Геодезический метод	0.10	-
17	93759.74	112122.70	Геодезический метод	0.10	-
18	93759.63	112122.77	Геодезический метод	0.10	-
19	93759.17	112121.96	Геодезический метод	0.10	-
20	93759.29	112121.89	Геодезический метод	0.10	-
21	93756.55	112116.84	Геодезический метод	0.10	-
22	93773.49	112109.34	Геодезический метод	0.10	-

23	93784.02	112104.74	Геодезический метод	0.10	-
24	93803.19	112096.37	Геодезический метод	0.10	-
25	93834.02	112082.89	Геодезический метод	0.10	-
26	93848.45	112076.59	Геодезический метод	0.10	-
27	93850.19	112080.21	Геодезический метод	0.10	-
28	93851.19	112079.70	Геодезический метод	0.10	-
29	93853.51	112084.61	Геодезический метод	0.10	-
30	93854.26	112084.31	Геодезический метод	0.10	-
31	93855.45	112086.80	Геодезический метод	0.10	-
32	93854.76	112087.16	Геодезический метод	0.10	-
33	93857.15	112092.22	Геодезический метод	0.10	-
34	93856.13	112092.66	Геодезический метод	0.10	-
35	93856.44	112093.48	Геодезический метод	0.10	-
36	93858.04	112092.75	Геодезический метод	0.10	-
37	93858.57	112093.79	Геодезический метод	0.10	-
38	93856.94	112094.53	Геодезический метод	0.10	-
1	93857.85	112096.25	Геодезический метод	0.10	-

Режим использования территории объекта культурного наследия регионального значения  
«Дома Е.Занадворской», расположенного по адресу: Санкт-Петербург,  
Галерная улица, дом 59, литера А

1. На территории объекта культурного наследия запрещаются: строительство объектов капитального строительства и увеличение объемно-пространственных характеристик существующих на территории объекта культурного наследия объектов капитального строительства; проведение земляных, строительных, мелиоративных и иных работ, за исключением работ по сохранению объекта культурного наследия или его отдельных элементов, сохранению историко-градостроительной или природной среды объекта культурного наследия.

2. На территории объекта культурного наследия разрешается ведение хозяйственной деятельности, не противоречащей требованиям обеспечения сохранности объекта культурного наследия и позволяющей обеспечить функционирование объекта культурного наследия в современных условиях.

3. Требования к осуществлению деятельности в границах территории объекта культурного наследия и требования к содержанию использования территории объекта культурного наследия устанавливаются законодательством Российской Федерации и Санкт-Петербурга об объектах культурного наследия.