



ПРАВИТЕЛЬСТВО САНКТ-ПЕТЕРБУРГА  
КОМИТЕТ ПО ГОСУДАРСТВЕННОМУ КОНТРОЛЮ, ИСПОЛЬЗОВАНИЮ  
И ОХРАНЕ ПАМЯТНИКОВ ИСТОРИИ И КУЛЬТУРЫ

РАСПОРЯЖЕНИЕ

окуд

29.12.2021

№ 452-рп

**Об утверждении границ и режима использования территории  
объекта культурного наследия регионального значения  
«Бюст Можайского А.Ф.»**

В соответствии со статьей 3.1, подпунктом 10 пункта 2 статьи 33 Федерального закона от 25.06.2002 № 73-ФЗ «Об объектах культурного наследия (памятниках истории и культуры) народов Российской Федерации» и пунктом 3.12 Положения о Комитете по государственному контролю, использованию и охране памятников истории и культуры, утвержденного постановлением Правительства Санкт-Петербурга от 28.04.2004 № 651, на основании историко-культурного исследования, выполненного ООО «Роскарта» (от 15.11.2021 рег. № 01-25-29673/21-0-0):

1. Утвердить:

1.1. Границы территории объекта культурного наследия регионального значения «Бюст Можайского А.Ф.», расположенного по адресу: Санкт-Петербург, Красное Село, Ленина пр. (при выезде из Красного Села), согласно приложению № 1 к распоряжению.

1.2. Режим использования территории объекта культурного наследия регионального значения «Бюст Можайского А.Ф.», расположенного по адресу: Санкт-Петербург, Красное Село, Ленина пр. (при выезде из Красного Села), согласно приложению № 2 к распоряжению.

2. План границ территории объекта культурного наследия регионального значения «Бюст Можайского А.Ф.», утвержденный КГИОП 14.07.2011, признать утратившим силу.

3. Начальнику отдела государственного реестра объектов культурного наследия обеспечить:

3.1. Направление в Управление Федеральной службы государственной регистрации, кадастра и картографии по Санкт-Петербургу, Комитет по градостроительству и архитектуре копий распоряжений в срок, не превышающий пяти рабочих дней со дня издания распоряжения.

3.2. Уведомление лиц, являющихся собственниками или иными законными владельцами объекта, указанного в пункте 1 распоряжения, в срок, не превышающий трех рабочих дней со дня издания распоряжения.

3.3. Размещение настоящего распоряжения в электронной форме в локальной компьютерной сети КГИОП и его официальное опубликование.

3.4. Внесение соответствующих изменений в «Геоинформационную базу данных по объектам культурного наследия, границам и режимам зон охраны на территории Санкт-Петербурга».

4. Контроль за выполнением распоряжения возложить на начальника Управления государственного реестра объектов культурного наследия.

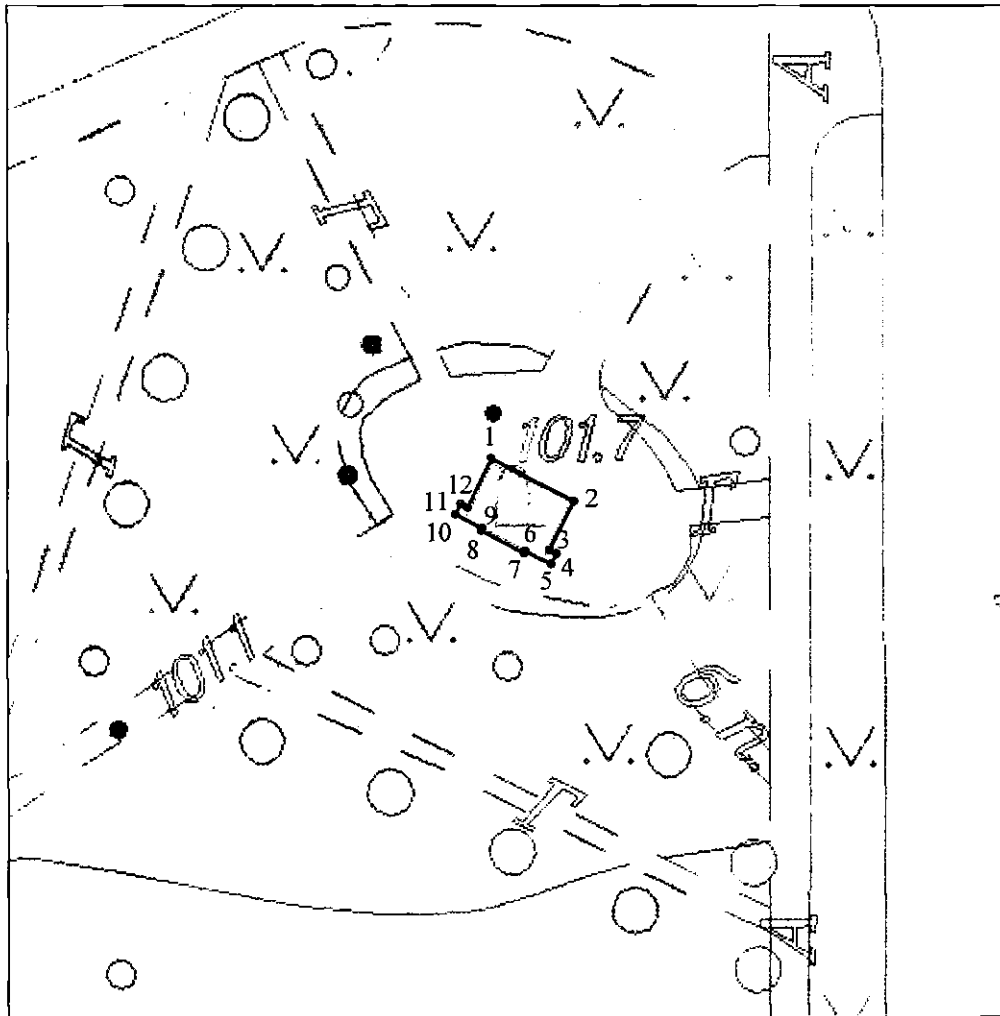
**Председатель КГИОП**

A handwritten signature in black ink, consisting of a large, stylized loop followed by several smaller, connected strokes that trail off to the right.

**С.В. Макаров**




Границы территории объекта культурного наследия регионального значения  
«Бюст Можайского А.Ф.» (далее – объект культурного наследия), расположенного по адресу:  
Санкт-Петербург, Красное Село, Ленина пр. (при выезде из Красного Села)

1. Схема границ территории объекта культурного наследия:



Масштаб 1: 500

Условные обозначения:

-  граница объекта культурного наследия
-  характерная точка границы объекта культурного наследия
-  территория, занимаемая объектом культурного наследия регионального значения

2. Перечень координат характерных точек границ территории  
объекта культурного наследия:

Сведения о местоположении границ объекта					
1. Система координат <u>СК-1964</u>					
2. Сведения о характерных точках границ объекта					
Обозначение характерных точек границ	Координаты, м		Метод определения координат характерной точки	Средняя квадратическая погрешность положения характерной точки ( $M_t$ ), м	Описание обозначения точки на местности (при наличии)
	X	Y			
1	2	3	4	5	6
1	70614.45	100533.05	Метод спутниковых геодезических измерений (определений)	0.10	–
2	70611.61	100538.54	Метод спутниковых геодезических измерений (определений)	0.10	–
3	70608.38	100536.94	Метод спутниковых геодезических измерений (определений)	0.10	–
4	70608.15	100537.40	Метод спутниковых геодезических измерений (определений)	0.10	–
5	70607.46	100537.04	Метод спутниковых геодезических измерений (определений)	0.10	–
6	70608.35	100535.32	Метод спутниковых геодезических измерений (определений)	0.10	–
7	70608.21	100535.25	Метод спутниковых геодезических измерений (определений)	0.10	–
8	70609.69	100532.39	Метод спутниковых геодезических измерений (определений)	0.10	–
9	70609.83	100532.46	Метод спутниковых геодезических измерений (определений)	0.10	–
10	70610.75	100530.67	Метод спутниковых геодезических измерений (определений)	0.10	–
11	70611.42	100531.02	Метод спутниковых геодезических измерений (определений)	0.10	–
12	70611.19	100531.46	Метод спутниковых геодезических измерений (определений)	0.10	–
I	70614.45	100533.05	Метод спутниковых геодезических измерений (определений)	0.10	–

3. Сведения о характерных точках части (частей) границы объекта					
Обозначение характерных точек части границы	Координаты, м		Метод определения координат характерной точки	Средняя квадратическая погрешность положения характерной точки ( $M_i$ ), м	Описание обозначения точки на местности (при наличии)
	X	Y			
1	2	3	4	5	6
–	–	–	–	–	–

Режим использования территории объекта культурного наследия регионального значения «Бюст Можайского А.Ф.», расположенного по адресу: Санкт-Петербург, Красное Село, Ленина пр. (при выезде из Красного Села)

1. На территории объекта культурного наследия запрещаются: строительство объектов капитального строительства и увеличение объемно-пространственных характеристик существующих на территории объекта культурного наследия объектов капитального строительства; проведение земляных, строительных, мелиоративных и иных работ, за исключением работ по сохранению объекта культурного наследия или его отдельных элементов, сохранению историко-градостроительной или природной среды объекта культурного наследия.

2. На территории объекта культурного наследия разрешается ведение хозяйственной деятельности, не противоречащей требованиям обеспечения сохранности объекта культурного наследия и позволяющей обеспечить функционирование объекта культурного наследия в современных условиях.

3. Требования к осуществлению деятельности в границах территории объекта культурного наследия и требования к содержанию использования территории объекта культурного наследия устанавливаются законодательством Российской Федерации и Санкт-Петербурга об объектах культурного наследия.