



ПРАВИТЕЛЬСТВО САНКТ-ПЕТЕРБУРГА
КОМИТЕТ ПО ГОСУДАРСТВЕННОМУ КОНТРОЛЮ, ИСПОЛЬЗОВАНИЮ
И ОХРАНЕ ПАМЯТНИКОВ ИСТОРИИ И КУЛЬТУРЫ
РАСПОРЯЖЕНИЕ

окуд

24.12.2021

№ 402-рп

**Об утверждении предмета охраны
объекта культурного наследия
федерального значения
«Пруд Центральный (Константиновский) Розовопапильонный
с плотинной и островом княгини Ливен»**

В соответствии с подпунктом 10 пункта 2 статьи 33 Федерального закона от 25.06.2002 № 73 ФЗ «Об объектах культурного наследия (памятниках истории и культуры) народов Российской Федерации» и пунктом 3.12 Положения о Комитете по государственному контролю, использованию и охране памятников истории и культуры, утвержденного постановлением Правительства Санкт Петербурга от 28.04.2004 № 651:

1. Утвердить предмет охраны объекта культурного наследия федерального значения «Пруд Центральный (Константиновский) Розовопапильонный с плотинной и островом княгини Ливен», расположенного по адресу: Санкт-Петербург, г. Павловск, Павловский парк, Парадное поле, входящего в состав объекта культурного наследия федерального значения «Павловский дворцово-парковый ансамбль», согласно приложению к распоряжению.

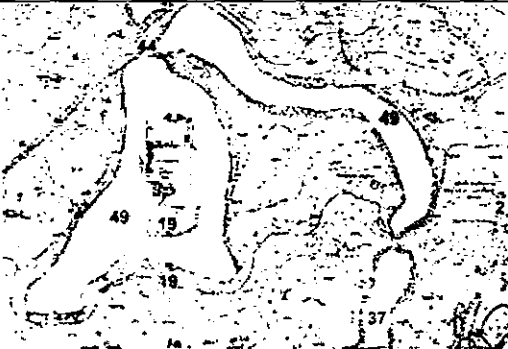



2. Начальнику отдела государственного реестра объектов культурного наследия Управления государственного реестра объектов культурного наследия обеспечить размещение распоряжения в электронной форме в локальной компьютерной сети КГИОП и его официальное опубликование.


3. Контроль за выполнением распоряжения возложить на начальника Управления государственного реестра объектов культурного наследия.

Заместитель председателя КГИОП

Г.Р. Аганова

Предмет охраны объекта
культурного наследия федерального значения
«Пруд Центральный (Константиновский) Розовопавильонный с плотиной
и островом княгини Ливен», расположенного по адресу:
Санкт-Петербург, г. Павловск, Павловский парк, Парадное поле,
входящего в состав объекта культурного наследия федерального значения
«Павловский дворцово-парковый ансамбль»

№ пп	Видовая принадлежность предмета охраны	Предмет охраны	Фотофиксация
1	2	3	4
1.	Объемно-пространственное и планировочное решение территории:	<p>историческое местоположение в Павловском парке в районе Парадного поля;</p> <p>визуальные связи с объектами культурного наследия федерального значения: «Мост Олений», «Пруд Нижний Розовопавильонный с плотиной», «Павильон Розовый», «Пристани (две)», «Пруд Верхний Старосильвийский с плотиной»;</p> <p>гидравлические связи с «Прудом Нижним Розовопавильонным с плотиной», «Прудом Верхним Розовопавильонным с плотиной».</p>	 
2.	Объемно-пространственное и конструктивное решение:	<p>конфигурация пруда в плане;</p> <p>остров в центре пруда;</p> <p>абрис береговой линии;</p> <p>берегоукрепление, включая дерновые откосы;</p>	 

		<p>земляная плотина с водосливом, перекрытым цилиндрическим сводом, между «Прудом Верхним Розовопавильонным с плотиной» и «Прудом Центральным (Константиновским) Розовопавильонным с плотиной и островом княгини Ливен»; облицовка водослива известняком; порог водослива (габариты и отметка); береговые устои, облицованные известняком; дерновые откосы земляной плотины; набивное покрытие гребня плотины;</p>	
		<p>земляная плотина с водосливом, перекрытым цилиндрическим сводом, между ««Прудом Нижним Розовопавильонным с плотиной» и «Прудом Центральным (Константиновским) Розовопавильонным с плотиной и островом княгини Ливен»; облицовка водослива известняком; порог водослива (габариты и отметка); береговые устои, облицованные известняком; дерновые откосы земляной плотины; набивное покрытие гребня плотины.</p>	