



ПРАВИТЕЛЬСТВО САНКТ-ПЕТЕРБУРГА
КОМИТЕТ ПО ГОСУДАРСТВЕННОМУ КОНТРОЛЮ, ИСПОЛЬЗОВАНИЮ
И ОХРАНЕ ПАМЯТНИКОВ ИСТОРИИ И КУЛЬТУРЫ
РАСПОРЯЖЕНИЕ

окуд

24.12.2021

№ 406-рп

**Об утверждении предмета охраны
объекта культурного наследия
федерального значения
«Водоводы Самсоновский, Нептуновский
(с Самсоновским бульваром, двумя
переливными плотинами, мостами)
и Ольгинский канал»**

В соответствии с подпунктом 10 пункта 2 статьи 33 Федерального закона от 25.06.2002 № 73-ФЗ «Об объектах культурного наследия (памятниках истории и культуры) народов Российской Федерации» и пунктом 3.12 Положения о Комитете по государственному контролю, использованию и охране памятников истории и культуры, утвержденного постановлением Правительства Санкт-Петербурга от 28.04.2004 № 651:

1. Утвердить предмет охраны объекта культурного наследия федерального значения «Водоводы Самсоновский, Нептуновский (с Самсоновским бульваром, двумя переливными плотинами, мостами) и Ольгинский канал», расположенного по адресу: Санкт-Петербург, г. Петергоф, от Круглого пруда до линии Балтийской ж.д., входящего в состав объекта культурного наследия федерального значения «Парк Луговой (Озерковый)», согласно приложению к распоряжению.


2. Начальнику отдела государственного реестра объектов культурного наследия Управления государственного реестра объектов культурного наследия обеспечить размещение распоряжения в электронной форме в локальной компьютерной сети КГИОП и его официальное опубликование.

3. Контроль за выполнением распоряжения возложить на начальника Управления государственного реестра объектов культурного наследия.

Заместитель председателя КГИОП

Г.Р.Аганова

Предмет охраны объекта культурного наследия федерального значения
«Водоводы Самсоновский, Нептуновский (с Самсоновским бульваром, двумя
переливными плотинами, мостами) и Ольгинский канал»,
расположенного по адресу:
Санкт-Петербург, г. Петергоф, от Круглого пруда до линии Балтийской ж.д.,
входящего в состав объекта культурного наследия федерального значения
«Парк Луговой (Озерковый)».

№ пп	Виды предметов охраны	Элементы предметов охраны	Фотофиксация
1	2	3	4
1.	Объемно-пространственное решение:	<p>исторические местоположение, габариты и конфигурация в плане водоводов Самсоновского и Нептуновского (с Самсоновским бульваром, двумя переливными плотинами, мостами) и Ольгинского канала;</p> <p>визуальные связи с павильоном "Озерки" (Розовым павильоном) и прудом Круглым.</p>	 <p>объект культурного наследия федерального значения «Водоводы Самсоновский, Нептуновский (с Самсоновским бульваром, двумя переливными плотинами, мостами) и Ольгинский канал» обозначен под № 10 на плане</p>

2.

Конструктивная система:


исторические конструкции берегоукрепления водоводов Самсоновского и Нептуновского;

профиль, дерновое покрытие, бульжная вымостка и гранитная облицовка откосов, исторические материалы и конструкции дна водоводов Самсоновского и Нептуновского;

водоводы Самсоновского и Нептуновского с сохранившимися воздуховодами - местоположение, материал (чугун), габариты, отметки;

исторические конструкции берегоукрепления и покрытия дна Ольгинского канала;

профиль, дерновое покрытие и бульжная вымостка откосов, а также исторические материалы и конструкции дна Ольгинского канала;



сохранившиеся исторические конструкции двух переливных плотин, в том числе кирпичные стены;



мост на пересечении с Озерковой улицей:

сохранившиеся исторические конструкции моста;

историческое архитектурно-художественное решение моста, в том числе:

исторические материалы и характер оформления фасадов и пролетов: природный камень (гранит);


арочные проемы оформлены упорядоченной конструктивной кладкой из природного камня (гранита);

карнизные блоки из природного камня (гранита);

ограждения моста состоят из облицованных природным камнем (гранитом) тумб и секций металлического ограждения с рисунком из прутьев и валотообразных завитков;



шесть лестниц со ступенями и дугообразными в плане тетивами - ограждениями, с круглыми в плане тумбами: местоположение, габариты, конфигурация, материал облицовки (природный камень, в том числе гранит);



мост на пересечении с Эрлеровским бульваром:


сохранившиеся исторические конструкции моста;

историческое архитектурно-художественное решение моста, в том числе:

исторические материалы и характер оформления фасадов и пролетов: природный камень (в том числе гранит, известняк);

арочные проемы оформлены упорядоченной конструктивной кладкой из природного камня (гранита);

карнизные блоки из природного камня (гранита);





ограждения моста состоят из металлических тумб, оформленных филенками и завершенных вазами, а также секций металлического ограждения с рисунком из прутьев и валютообразных завитков;

две маршевые лестницы со ступенями и ограждениями: местоположение, габариты, конфигурация, материал облицовки (гранит);

Самсоновский бульвар:

набивное покрытие из высевок розового гранита;

аллейная посадка старовозрастных деревьев липы мелколистной;



рядовые посадки липы мелколистной с западной стороны Самсоновского и Нептуновского водоводов и с восточной стороны Ольгинского канала.

