



ПРАВИТЕЛЬСТВО САНКТ-ПЕТЕРБУРГА
КОМИТЕТ ПО ГОСУДАРСТВЕННОМУ КОНТРОЛЮ, ИСПОЛЬЗОВАНИЮ
И ОХРАНЕ ПАМЯТНИКОВ ИСТОРИИ И КУЛЬТУРЫ
РАСПОРЯЖЕНИЕ

окуд

21.12.2021

№ 348-рп

Об утверждении границ и режима использования территории объекта культурного наследия федерального значения «Дом, где жили: в 1862-1863 гг. - писатель Салтыков-Щедрин М.Е., в 1870 г. - художник Репин И.Е., в 1882-1898 гг. - художник Шишкин И.И.»

В соответствии со статьей 3.1, подпунктом 10 пункта 2 статьи 33 Федерального закона от 25.06.2002 № 73-ФЗ «Об объектах культурного наследия (памятниках истории и культуры) народов Российской Федерации» и пунктом 3.12 Положения о Комитете по государственному контролю, использованию и охране памятников истории и культуры, утвержденного постановлением Правительства Санкт-Петербурга от 28.04.2004 № 651, на основании историко-культурного исследования, выполненного ООО «Росскарта» (от 11.11.2021 рег. № 01-25-29393/21-0-0):

1. Утвердить:

1.1. Границы территории объекта культурного наследия федерального значения «Дом, где жили: в 1862-1863 гг. - писатель Салтыков-Щедрин М.Е., в 1870 г. - художник Репин И.Е., в 1882-1898 гг. - художник Шишкин И.И.», расположенного по адресу: Санкт-Петербург, 5-я линия Васильевского острова, 30, согласно приложению № 1 к распоряжению.

1.2. Режим использования территории объекта культурного наследия федерального значения «Дом, где жили: в 1862-1863 гг. - писатель Салтыков-Щедрин М.Е., в 1870 г. - художник Репин И.Е., в 1882-1898 гг. - художник Шишкин И.И.», расположенного по адресу: Санкт-Петербург, 5-я линия Васильевского острова, 30, согласно приложению № 2 к распоряжению.

2. План границ территории объекта культурного наследия федерального значения «Дом, где жили: в 1862-1863 гг. - писатель Салтыков-Щедрин М.Е., в 1870 г. - художник Репин И.Е., в 1882-1898 гг. - художник Шишкин И.И.», утвержденный КГИОП 21.01.2005, признать утратившим силу.

3. Начальнику отдела государственного реестра объектов культурного наследия обеспечить:

3.1. Направление в Управление Федеральной службы государственной регистрации, кадастра и картографии по Санкт-Петербургу, Комитет по градостроительству и архитектуре копий распоряжений в срок, не превышающий пяти рабочих дней со дня издания распоряжения.


3.2. Уведомление лиц, являющихся собственниками или иными законными владельцами объекта, указанного в пункте 1 распоряжения, в срок, не превышающий трех рабочих дней со дня издания распоряжения.

3.3. Размещение настоящего распоряжения в электронной форме в локальной компьютерной сети КГИОП и его официальное опубликование.

3.4. Внесение соответствующих изменений в «Геоинформационную базу данных по объектам культурного наследия, границам и режимам зон охраны на территории Санкт-Петербурга».

4. Контроль за выполнением распоряжения возложить на начальника Управления государственного реестра объектов культурного наследия.

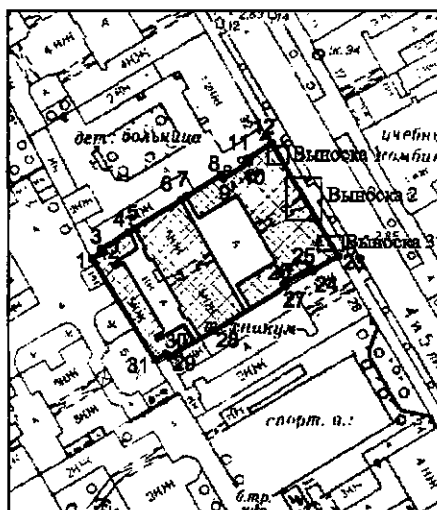
Председатель КГИОП



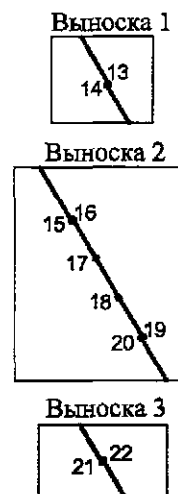
С.В. Макаров

Границы территории объекта культурного наследия федерального значения
«Дом, где жили: в 1862-1863 гг. - писатель Салтыков-Щедрин М.Е., в 1870 г. - художник Репин
И.Е., в 1882-1898 гг. - художник Шишкин И.И.» (далее – объект культурного наследия),
расположенного по адресу: Санкт-Петербург, 5-я линия Васильевского острова, 30




1. Схема границ территории объекта культурного наследия:



Масштаб 1:2000



Условные обозначения:

-  граница территории объекта культурного наследия
-  характерная точка границы территории объекта культурного наследия
-  территория, занимаемая объектом культурного наследия федерального значения

2. Перечень координат характерных точек границ территории
объекта культурного наследия:

Сведения о местоположении границ объекта					
1. Система координат <u>СК-1964</u>					
2. Сведения о характерных точках границ объекта					
Обозначение характерных точек границ	Координаты, м		Метод определения координат характерной точки	Средняя квадратическая погрешность положения характерной точки (M _г), м	Описание обозначения точки на местности (при наличии)
	X	Y			
1	2	3	4	5	6
1	94911.94	111827.23	Метод спутниковых геодезических измерений (определений)	0.10	—
2	94914.16	111830.08	Метод геодезических измерений	0.10	—
3	94915.36	111830.06	Метод спутниковых геодезических измерений (определений)	0.10	—
4	94920.86	111839.27	Метод спутниковых геодезических измерений (определений)	0.10	—
5	94922.04	111841.01	Метод спутниковых геодезических измерений (определений)	0.10	—
6	94931.32	111856.34	Метод спутниковых геодезических измерений (определений)	0.10	—
7	94932.46	111858.19	Метод спутниковых геодезических измерений (определений)	0.10	—
8	94939.58	111869.76	Метод спутниковых геодезических измерений (определений)	0.10	—
9	94938.40	111870.49	Метод геодезических измерений	0.10	—
10	94943.61	111879.02	Метод спутниковых геодезических измерений (определений)	0.10	—
11	94944.77	111878.25	Метод спутниковых геодезических измерений (определений)	0.10	—
12	94949.92	111886.50	Метод спутниковых геодезических измерений (определений)	0.10	—
13	94945.66	111888.94	Метод спутниковых геодезических измерений (определений)	0.10	—
14	94945.60	111888.82	Метод геодезических измерений	0.10	—
15	94935.17	111894.96	Метод геодезических измерений	0.10	—
16	94935.23	111895.07	Метод спутниковых геодезических измерений (определений)	0.10	—
17	94932.70	111896.54	Метод спутниковых геодезических измерений (определений)	0.10	—
18	94930.09	111898.05	Метод спутниковых геодезических измерений (определений)	0.10	—
19	94927.53	111899.64	Метод спутниковых геодезических измерений (определений)	0.10	—
20	94927.47	111899.52	Метод геодезических измерений	0.10	—
21	94917.00	111905.65	Метод геодезических измерений	0.10	—
22	94917.07	111905.77	Метод спутниковых геодезических измерений (определений)	0.10	—
23	94912.90	111908.22	Метод спутниковых геодезических измерений (определений)	0.10	—
24	94907.89	111899.75	Метод геодезических измерений	0.10	—
25	94908.87	111899.19	Метод геодезических измерений	0.10	—
26	94903.86	111890.37	Метод геодезических измерений	0.10	—
27	94902.87	111890.93	Метод геодезических измерений	0.10	—
28	94888.66	111867.58	Метод спутниковых геодезических измерений (определений)	0.10	—
29	94879.90	111852.17	Метод спутниковых геодезических измерений (определений)	0.10	—
30	94880.99	111851.43	Метод спутниковых геодезических измерений (определений)		

31	94878.99	111847.72	Метод спутниковых геодезических измерений (определений)		
1	94911.94	111827.23	Метод спутниковых геодезических измерений (определений)	0.10	-

Режим использования территории объекта культурного наследия федерального значения «Дом, где жили: в 1862-1863 гг. - писатель Салтыков-Щедрин М.Е., в 1870 г. - художник Репин И.Е., в 1882-1898 гг. - художник Шишкин И.И.», расположенного по адресу: Санкт-Петербург, 5-я линия Васильевского острова, 30

1. На территории объекта культурного наследия запрещаются: строительство объектов капитального строительства и увеличение объемно-пространственных характеристик существующих на территории объекта культурного наследия объектов капитального строительства; проведение земляных, строительных, мелиоративных и иных работ, за исключением работ по сохранению объекта культурного наследия или его отдельных элементов, сохранению историко-градостроительной или природной среды объекта культурного наследия.

2. На территории объекта культурного наследия разрешается ведение хозяйственной деятельности, не противоречащей требованиям обеспечения сохранности объекта культурного наследия и позволяющей обеспечить функционирование объекта культурного наследия в современных условиях.

3. Требования к осуществлению деятельности в границах территории объекта культурного наследия и требования к содержанию использования территории объекта культурного наследия устанавливаются законодательством Российской Федерации и Санкт-Петербурга об объектах культурного наследия.