



ПРАВИТЕЛЬСТВО САНКТ-ПЕТЕРБУРГА
КОМИТЕТ ПО ГОСУДАРСТВЕННОМУ КОНТРОЛЮ, ИСПОЛЬЗОВАНИЮ
И ОХРАНЕ ПАМЯТНИКОВ ИСТОРИИ И КУЛЬТУРЫ
РАСПОРЯЖЕНИЕ

окуд

21.12.2021

№ 377-рп

**Об утверждении границ и режима использования территории
объекта культурного наследия регионального значения
«Дом жилой Бонштедта М.Э.»**

В соответствии со статьей 3.1, подпунктом 10 пункта 2 статьи 33 Федерального закона от 25.06.2002 № 73-ФЗ «Об объектах культурного наследия (памятниках истории и культуры) народов Российской Федерации» и пунктом 3.12 Положения о Комитете по государственному контролю, использованию и охране памятников истории и культуры, утвержденного постановлением Правительства Санкт-Петербурга от 28.04.2004 № 651, на основании историко-культурного исследования, выполненного ООО «Роскарта» (от 11.11.2021 рег. № 01-25-29393/21-0-0):

1. Утвердить:

1.1. Границы территории объекта культурного наследия регионального значения «Дом жилой Бонштедта М.Э.», расположенного по адресу: Санкт-Петербург, 5-я линия В.О., дом 32, литеры А, Б, В, согласно приложению № 1 к распоряжению.

1.2. Режим использования территории объекта культурного наследия регионального значения «Дом жилой Бонштедта М.Э.», расположенного по адресу: Санкт-Петербург, 5-я линия В.О., дом 32, литеры А, Б, В, согласно приложению № 2 к распоряжению.

2. План границ территории объекта культурного наследия регионального значения «Дом жилой Бонштедта М.Э.», утвержденный КГИОП 16.05.2005, признать утратившим силу.

3. Начальнику отдела государственного реестра объектов культурного наследия обеспечить:

3.1. Направление в Управление Федеральной службы государственной регистрации, кадастра и картографии по Санкт-Петербургу, Комитет по градостроительству и архитектуре копий распоряжений в срок, не превышающий пяти рабочих дней со дня издания распоряжения.

3.2. Уведомление лиц, являющихся собственниками или иными законными владельцами объекта, указанного в пункте 1 распоряжения, в срок, не превышающий трех рабочих дней со дня издания распоряжения.

3.3. Размещение настоящего распоряжения в электронной форме в локальной компьютерной сети КГИОП и его официальное опубликование.

3.4. Внесение соответствующих изменений в «Геоинформационную базу данных по объектам культурного наследия, границам и режимам зон охраны на территории Санкт-Петербурга».

4. Контроль за выполнением распоряжения возложить на начальника Управления государственного реестра объектов культурного наследия.

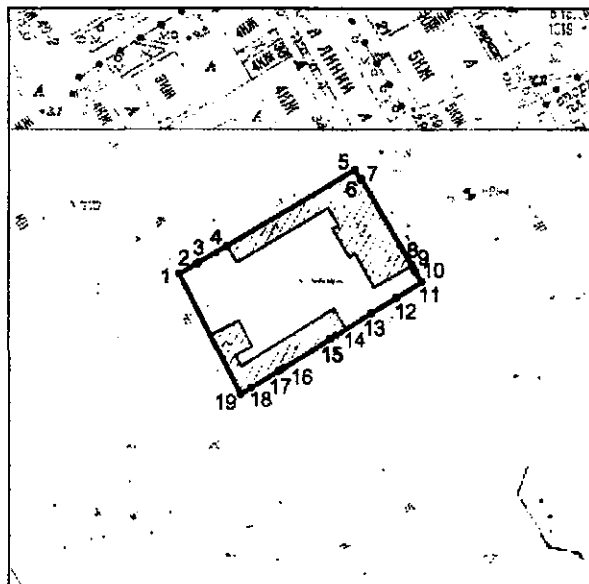
Председатель КГИОП

A large, stylized handwritten signature in black ink, consisting of several overlapping loops and a long horizontal stroke extending to the right.

С.В. Макаров




Границы территории объекта культурного наследия регионального значения
«Дом жилой Бонштедта М.Э.» (далее – объект культурного наследия), расположенного по адресу:
Санкт-Петербург, 5-я линия В.О., дом 32, литеры А, Б, В

1. Схема границ территории объекта культурного наследия:



Масштаб 1: 2000

Условные обозначения:

-  граница объекта культурного наследия
-  1 характеристическая точка границы объекта культурного наследия
-  территория, занимаемая объектом культурного наследия регионального значения

2. Перечень координат характерных точек границ территории
объекта культурного наследия:

Сведения о местоположении границ объекта					
1. Система координат <u>СК-1964</u>					
2. Сведения о характерных точках границ объекта					
Обозначение характерных точек границ	Координаты, м		Метод определения координат характерной точки	Средняя квадратическа я погрешность положения характерной точки (M _t), м	Описание обозначения точки на местности (при наличии)
	X	Y			
1	2	3	4	5	6
1	94952,48	111806,47	Метод спутниковых геодезических измерений (определений)	0.10	–
2	94955,89	111812,37	Метод спутниковых геодезических измерений (определений)	0.10	–
3	94956,20	111812,84	Метод спутниковых геодезических измерений (определений)	0.10	–
4	94961,60	111822,19	Метод спутниковых геодезических измерений (определений)	0.10	–
5	94986,79	111864,45	Метод спутниковых геодезических измерений (определений)	0.10	–
6	94983,40	111866,43	Метод геодезических измерений	0.10	–
7	94983,54	111866,67	Метод спутниковых геодезических измерений (определений)	0.10	–
8	94955,27	111883,29	Метод спутниковых геодезических измерений (определений)	0.10	–
9	94954,00	111883,91	Метод спутниковых геодезических измерений (определений)	0.10	–
10	94953,52	111884,20	Метод спутниковых геодезических измерений (определений)	0.10	–
11	94949,93	111886,50	Метод спутниковых геодезических измерений (определений)	0.10	–
12	94944,77	111878,25	Метод спутниковых геодезических измерений (определений)	0.10	–
13	94939,58	111869,76	Метод спутниковых геодезических измерений (определений)	0.10	–
14	94932,46	111858,19	Метод спутниковых геодезических измерений (определений)	0.10	–
15	94931,32	111856,34	Метод спутниковых геодезических измерений (определений)	0.10	–
16	94922,04	111841,01	Метод спутниковых геодезических измерений (определений)	0.10	–
17	94920,86	111839,27	Метод спутниковых геодезических измерений (определений)	0.10	–
18	94915,36	111830,06	Метод спутниковых геодезических измерений (определений)	0.10	–
19	94913,27	111826,55	Метод геодезических измерений	0.10	–
1	94952,48	111806,47	Метод спутниковых геодезических измерений (определений)	0.10	–

Режим использования территории объекта культурного наследия регионального значения
«Дом жилой Бонштедта М.Э.», расположенного по адресу: Санкт-Петербург, 5-я линия В.О.,
дом 32, литеры А, Б, В

1. На территории объекта культурного наследия запрещаются: строительство объектов капитального строительства и увеличение объемно-пространственных характеристик существующих на территории объекта культурного наследия объектов капитального строительства; проведение земляных, строительных, мелиоративных и иных работ, за исключением работ по сохранению объекта культурного наследия или его отдельных элементов, сохранению историко-градостроительной или природной среды объекта культурного наследия.

2. На территории объекта культурного наследия разрешается ведение хозяйственной деятельности, не противоречащей требованиям обеспечения сохранности объекта культурного наследия и позволяющей обеспечить функционирование объекта культурного наследия в современных условиях.

3. Требования к осуществлению деятельности в границах территории объекта культурного наследия и требования к содержанию использования территории объекта культурного наследия устанавливаются законодательством Российской Федерации и Санкт-Петербурга об объектах культурного наследия.