



ПРАВИТЕЛЬСТВО САНКТ-ПЕТЕРБУРГА
КОМИТЕТ ПО ГОСУДАРСТВЕННОМУ КОНТРОЛЮ, ИСПОЛЬЗОВАНИЮ
И ОХРАНЕ ПАМЯТНИКОВ ИСТОРИИ И КУЛЬТУРЫ
РАСПОРЯЖЕНИЕ

окуд

21.12.2021

№ 376-пр

**Об утверждении границ и режима использования территории
объекта культурного наследия регионального значения
«Дом, в котором с 1880 по 1884 гг. жил Шишкин Иван Иванович»**

В соответствии со статьей 3.1, подпунктом 10 пункта 2 статьи 33 Федерального закона от 25.06.2002 № 73-ФЗ «Об объектах культурного наследия (памятниках истории и культуры) народов Российской Федерации» и пунктом 3.12 Положения о Комитете по государственному контролю, использованию и охране памятников истории и культуры, утвержденного постановлением Правительства Санкт-Петербурга от 28.04.2004 № 651, на основании историко-культурного исследования, выполненного ООО «Росскарта» (от 11.11.2021 рег. № 01-25-29393/21-0-0):

1. Утвердить:

1.1. Границы территории объекта культурного наследия регионального значения «Дом, в котором с 1880 по 1884 гг. жил Шишкин Иван Иванович», расположенного по адресу: Санкт-Петербург, 5-я линия В.О., дом 10, литера А, согласно приложению № 1 к распоряжению.

1.2. Режим использования территории объекта культурного наследия регионального значения «Дом, в котором с 1880 по 1884 гг. жил Шишкин Иван Иванович», расположенного по адресу: Санкт-Петербург, 5-я линия В.О., дом 10, литера А, согласно приложению № 2 к распоряжению.

2. План границ территории объекта культурного наследия регионального значения «Дом, в котором с 1880 по 1884 гг. жил Шишкин Иван Иванович», утвержденный КГИОП 31.08.2005, признать утратившим силу.

3. Начальнику отдела государственного реестра объектов культурного наследия обеспечить:

3.1. Направление в Управление Федеральной службы государственной регистрации, кадастра и картографии по Санкт-Петербургу, Комитет по градостроительству и архитектуре копий распоряжений в срок, не превышающий пяти рабочих дней со дня издания распоряжения.

3.2. Уведомление лиц, являющихся собственниками или иными законными владельцами объекта, указанного в пункте 1 распоряжения, в срок, не превышающий трех рабочих дней со дня издания распоряжения.

3.3. Размещение настоящего распоряжения в электронной форме в локальной компьютерной сети КГИОП и его официальное опубликование.

3.4. Внесение соответствующих изменений в «Геоинформационную базу данных по объектам культурного наследия, границам и режимам зон охраны на территории Санкт-Петербурга».

4. Контроль за выполнением распоряжения возложить на начальника Управления государственного реестра объектов культурного наследия.

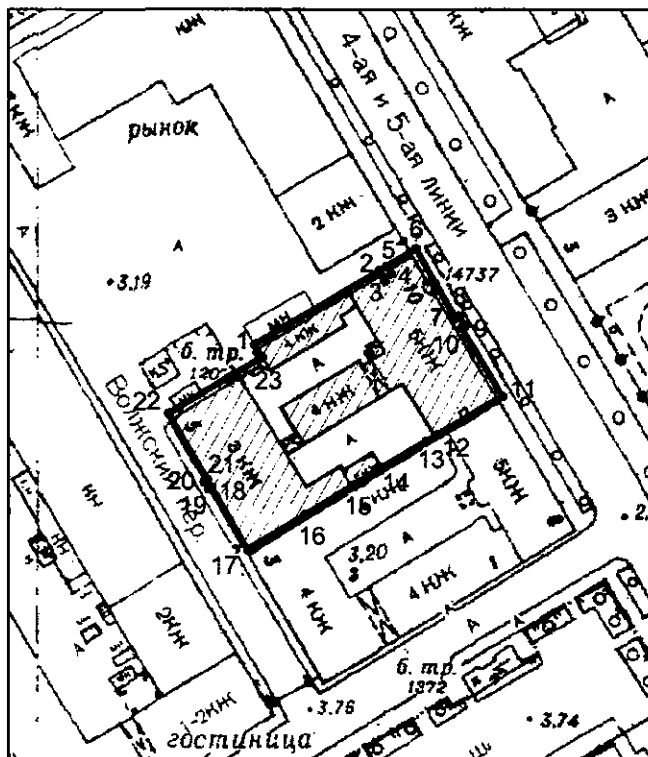
Председатель КГИОП

A handwritten signature in black ink, consisting of several loops and a long horizontal stroke extending to the right. The signature is positioned over a large, empty oval shape, which likely represents a stamp or a placeholder for a name.

С.В. Макаров



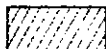
Границы территории объекта культурного наследия регионального значения
«Дом, в котором с 1880 по 1884 гг. жил Шишкин Иван Иванович» (далее – объект культурного
наследия), расположенного по адресу: Санкт-Петербург, 5-я линия В.О., дом 10, литера А

1. Схема границ территории объекта культурного наследия:



Масштаб 1: 2000

Условные обозначения:

-  граница объекта культурного наследия
-  характеристическая точка границы объекта культурного наследия
-  территория, занимаемая объектом культурного наследия регионального значения

2. Перечень координат характерных точек границ территории
объекта культурного наследия:

Сведения о местоположении границ объекта					
1. Система координат <u>СК-1964</u>					
2. Сведения о характерных точках границ объекта					
Обозначение характерных точек границ	Координаты, м		Метод определения координат характерной точки	Средняя квадратическая погрешность положения характерной точки (Mt), м	Описание обозначения точки на местности (при наличии)
	X	Y			
1	2	3	4	5	6
1	94594.53	112047.93	Метод спутниковых геодезических измерений (определений)	0.10	—
2	94610.99	112075.57	Метод геодезических измерений (определений)	0.10	—
3	94609.24	112076.61	Метод геодезических измерений (определений)	0.10	—
4	94610.16	112078.15	Метод геодезических измерений (определений)	0.10	—
5	94611.91	112077.11	Метод геодезических измерений (определений)	0.10	—
6	94615.78	112083.61	Метод геодезических измерений (определений)	0.10	—
7	94600.51	112092.47	Метод геодезических измерений (определений)	0.10	—
8	94600.95	112093.22	Метод геодезических измерений (определений)	0.10	—
9	94598.79	112094.54	Метод геодезических измерений (определений)	0.10	—
10	94598.34	112093.76	Метод геодезических измерений (определений)	0.10	—
11	94583.23	112102.74	Метод геодезических измерений (определений)	0.10	—
12	94574.90	112088.28	Метод геодезических измерений (определений)	0.10	—
13	94573.46	112085.84	Метод геодезических измерений (определений)	0.10	—
14	94567.63	112076.01	Метод геодезических измерений (определений)	0.10	—
15	94563.86	112069.87	Метод геодезических измерений (определений)	0.10	—
16	94557.37	112059.02	Метод геодезических измерений (определений)	0.10	—
17	94549.86	112046.35	Метод геодезических измерений (определений)	0.10	—
18	94563.39	112038.33	Метод геодезических измерений (определений)	0.10	—
19	94562.99	112037.64	Метод геодезических измерений (определений)	0.10	—
20	94564.52	112036.73	Метод геодезических измерений (определений)	0.10	—
21	94564.93	112037.42	Метод геодезических измерений (определений)	0.10	—

22	94579.41	112028.83	Метод геодезических измерений (определений)	0.10	–
23	94591.70	112049.64	Метод спутниковых геодезических измерений (определений)	0.10	–
1	94594.53	112047.93	Метод спутниковых геодезических измерений (определений)	0.10	–

Режим использования территории объекта культурного наследия регионального значения
«Дом, в котором с 1880 по 1884 гг. жил Шишкин Иван Иванович», расположенного по адресу:
Санкт-Петербург, 5-я линия В.О., дом 10, литера А

1. На территории объекта культурного наследия запрещаются: строительство объектов капитального строительства и увеличение объемно-пространственных характеристик существующих на территории объекта культурного наследия объектов капитального строительства; проведение земляных, строительных, мелиоративных и иных работ, за исключением работ по сохранению объекта культурного наследия или его отдельных элементов, сохранению историко-градостроительной или природной среды объекта культурного наследия.
2. На территории объекта культурного наследия разрешается ведение хозяйственной деятельности, не противоречащей требованиям обеспечения сохранности объекта культурного наследия и позволяющей обеспечить функционирование объекта культурного наследия в современных условиях.
3. Требования к осуществлению деятельности в границах территории объекта культурного наследия и требования к содержанию использования территории объекта культурного наследия устанавливаются законодательством Российской Федерации и Санкт-Петербурга об объектах культурного наследия.