



ПРАВИТЕЛЬСТВО САНКТ-ПЕТЕРБУРГА
КОМИТЕТ ПО ГОСУДАРСТВЕННОМУ КОНТРОЛЮ, ИСПОЛЬЗОВАНИЮ
И ОХРАНЕ ПАМЯТНИКОВ ИСТОРИИ И КУЛЬТУРЫ
РАСПОРЯЖЕНИЕ

окуд

21.12.2021

№ 343-РТ

**Об утверждении границ и режима использования территории
объекта культурного наследия федерального значения
«Российская Академия»**

В соответствии со статьей 3.1, подпунктом 10 пункта 2 статьи 33 Федерального закона от 25.06.2002 № 73-ФЗ «Об объектах культурного наследия (памятниках истории и культуры) народов Российской Федерации» и пунктом 3.12 Положения о Комитете по государственному контролю, использованию и охране памятников истории и культуры, утвержденного постановлением Правительства Санкт-Петербурга от 28.04.2004 № 651, на основании историко-культурного исследования, выполненного ООО «Росскарта» (от 11.11.2021 рег. № 01-25-29393/21-0-0):

1. Утвердить:

1.1. Границы территории объекта культурного наследия федерального значения «Российская Академия», расположенного по адресу: Санкт-Петербург, 1-я линия В.О., дом 52, литера А, согласно приложению № 1 к распоряжению.

1.2. Режим использования территории объекта культурного наследия федерального значения «Российская Академия», расположенного по адресу: Санкт-Петербург, 1-я линия В.О., дом 52, литера А, согласно приложению № 2 к распоряжению.

2. План границ территории объекта культурного наследия федерального значения «Российская Академия», утвержденный КГИОП 21.01.2005, признать утратившим силу.

3. Начальнику отдела государственного реестра объектов культурного наследия обеспечить:

3.1. Направление в Управление Федеральной службы государственной регистрации, кадастра и картографии по Санкт-Петербургу, Комитет по градостроительству и архитектуре копий распоряжений в срок, не превышающий пяти рабочих дней со дня издания распоряжения.

3.2. Уведомление лиц, являющихся собственниками или иными законными владельцами объекта, указанного в пункте 1 распоряжения, в срок, не превышающий трех рабочих дней со дня издания распоряжения.

3.3. Размещение настоящего распоряжения в электронной форме в локальной компьютерной сети КГИОП и его официальное опубликование.

3.4. Внесение соответствующих изменений в «Геоинформационную базу данных по объектам культурного наследия, границам и режимам зон охраны на территории Санкт-Петербурга».

4. Контроль за выполнением распоряжения возложить на начальника Управления государственного реестра объектов культурного наследия.

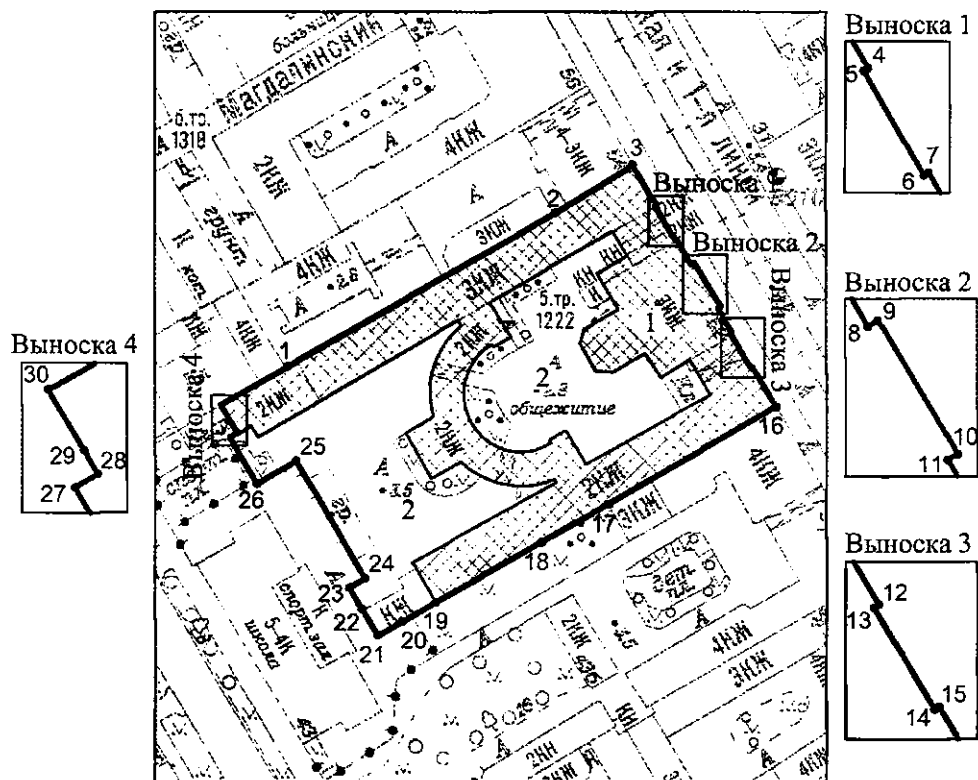
Председатель КГИОП

A handwritten signature in black ink, consisting of a large, stylized initial 'S' followed by several loops and a long horizontal stroke extending to the right.

С.В. Макаров




Границы территории объекта культурного наследия федерального значения
«Российская Академия» (далее – объект культурного наследия), расположенного по адресу:
Санкт-Петербург, 1-я линия В.О., дом 52, литера А

1. Схема границ территории объекта культурного наследия:



Масштаб 1: 2000

Условные обозначения:

-  граница объекта культурного наследия
-  1 характеристическая точка границы объекта культурного наследия
-  территория, занимаемая объектом культурного наследия федерального значения

1 - Академия;
2 - Сад.

2. Перечень координат характерных точек границ территории
объекта культурного наследия:

Сведения о местоположении границ объекта					
1. Система координат <u>СК-1964</u>					
2. Сведения о характерных точках границ объекта					
Обозначение характерных точек границ	Координаты, м		Метод определения координат характерной точки	Средняя квадратическая погрешность положения характерной точки (M _t), м	Описание обозначения точки на местности (при наличии)
	X	Y			
1	2	3	4	5	6
1	95437.90	111870.65	Метод геодезических измерений (определений)	0.10	–
2	95473.67	111933.35	Метод геодезических измерений (определений)	0.10	–
3	95484.72	111951.28	Метод геодезических измерений (определений)	0.10	–
4	95475.43	111956.80	Метод геодезических измерений (определений)	0.10	–
5	95475.26	111956.46	Метод геодезических измерений (определений)	0.10	–
6	95467.28	111961.13	Метод геодезических измерений (определений)	0.10	–
7	95467.48	111961.49	Метод геодезических измерений (определений)	0.10	–
8	95461.71	111964.85	Метод геодезических измерений (определений)	0.10	–
9	95462.19	111965.63	Метод геодезических измерений (определений)	0.10	–
10	95451.84	111971.76	Метод геодезических измерений (определений)	0.10	–
11	95451.39	111970.96	Метод геодезических измерений (определений)	0.10	–
12	95445.62	111974.41	Метод геодезических измерений (определений)	0.10	–
13	95445.38	111974.02	Метод геодезических измерений (определений)	0.10	–
14	95437.43	111978.71	Метод геодезических измерений (определений)	0.10	–
15	95437.64	111979.08	Метод геодезических измерений (определений)	0.10	–
16	95428.28	111984.60	Метод геодезических измерений (определений)	0.10	–
17	95405.76	111945.61	Метод геодезических измерений (определений)	0.10	–
18	95397.02	111929.85	Метод геодезических измерений (определений)	0.10	–
19	95383.17	111905.12	Метод геодезических измерений (определений)	0.10	–
20	95378.63	111897.33	Метод геодезических измерений (определений)	0.10	–
21	95375.32	111891.53	Метод геодезических измерений (определений)	0.10	–
22	95381.46	111887.95	Метод геодезических измерений (определений)	0.10	–

23	95386.54	111884.96	Метод геодезических измерений (определений)	0.10	–
24	95388.79	111888.59	Метод геодезических измерений (определений)	0.10	–
25	95415.86	111872.50	Метод геодезических измерений (определений)	0.10	–
26	95410.52	111863.38	Метод геодезических измерений (определений)	0.10	–
27	95421.35	111856.92	Метод геодезических измерений (определений)	0.10	–
28	95422.39	111858.68	Метод геодезических измерений (определений)	0.10	–
29	95424.20	111857.62	Метод геодезических измерений (определений)	0.10	–
30	95428.91	111854.82	Метод геодезических измерений (определений)	0.10	–
1	95437.90	111870.65	Метод геодезических измерений (определений)	0.10	–

Режим использования территории объекта культурного наследия федерального значения
«Российская Академия», расположенного по адресу: Санкт-Петербург, 1-я линия В.О.,
дом 52, литера А

1. На территории объекта культурного наследия запрещаются: строительство объектов капитального строительства и увеличение объемно-пространственных характеристик существующих на территории объекта культурного наследия объектов капитального строительства; проведение земляных, строительных, мелиоративных и иных работ, за исключением работ по сохранению объекта культурного наследия или его отдельных элементов, сохранению историко-градостроительной или природной среды объекта культурного наследия.
2. На территории объекта культурного наследия разрешается ведение хозяйственной деятельности, не противоречащей требованиям обеспечения сохранности объекта культурного наследия и позволяющей обеспечить функционирование объекта культурного наследия в современных условиях.
3. Требования к осуществлению деятельности в границах территории объекта культурного наследия и требования к содержанию использования территории объекта культурного наследия устанавливаются законодательством Российской Федерации и Санкт-Петербурга об объектах культурного наследия.