



ПРАВИТЕЛЬСТВО САНКТ-ПЕТЕРБУРГА
КОМИТЕТ ПО ГОСУДАРСТВЕННОМУ КОНТРОЛЮ, ИСПОЛЬЗОВАНИЮ
И ОХРАНЕ ПАМЯТНИКОВ ИСТОРИИ И КУЛЬТУРЫ
РАСПОРЯЖЕНИЕ

окул

22.12.2021

№ 387-пр

**Об утверждении границ и режима использования территории
объекта культурного наследия федерального значения
«Церковь Божией Матери Милующей»**

В соответствии со статьей 3.1, подпунктом 10 пункта 2 статьи 33 Федерального закона от 25.06.2002 № 73-ФЗ «Об объектах культурного наследия (памятниках истории и культуры) народов Российской Федерации» и пунктом 3.12 Положения о Комитете по государственному контролю, использованию и охране памятников истории и культуры, утвержденного постановлением Правительства Санкт-Петербурга от 28.04.2004 № 651, на основании историко-культурного исследования, выполненного ООО «Росскарта» (от 11.11.2021 рег. № 01-25-29393/21-0-0):

1. Утвердить:

1.1. Границы территории объекта культурного наследия федерального значения «Церковь Божией Матери Милующей», расположенного по адресу: Санкт-Петербург, Большой проспект В.О., дом 102, литера Ж, согласно приложению № 1 к распоряжению.

1.2. Режим использования территории объекта культурного наследия федерального значения «Церковь Божией Матери Милующей», расположенного по адресу: Санкт-Петербург, Большой проспект В.О., дом 102, литера Ж, согласно приложению № 2 к распоряжению.

2. План границ территории объекта культурного наследия федерального значения «Церковь Божией Матери Милующей», утвержденный КГИОП 16.05.2005, признать утратившим силу.

3. Начальнику отдела государственного реестра объектов культурного наследия обеспечить:

3.1. Направление в Управление Федеральной службы государственной регистрации, кадастра и картографии по Санкт-Петербургу, Комитет по градостроительству и архитектуре копий распоряжений в срок, не превышающий пяти рабочих дней со дня издания распоряжения.

3.2. Уведомление лиц, являющихся собственниками или иными законными владельцами объекта, указанного в пункте 1 распоряжения, в срок, не превышающий трех рабочих дней со дня издания распоряжения.

3.3. Размещение настоящего распоряжения в электронной форме в локальной компьютерной сети КГИОП и его официальное опубликование.

3.4. Внесение соответствующих изменений в «Геоинформационную базу данных по объектам культурного наследия, границам и режимам зон охраны на территории Санкт-Петербурга».

4. Контроль за выполнением распоряжения возложить на начальника Управления государственного реестра объектов культурного наследия.

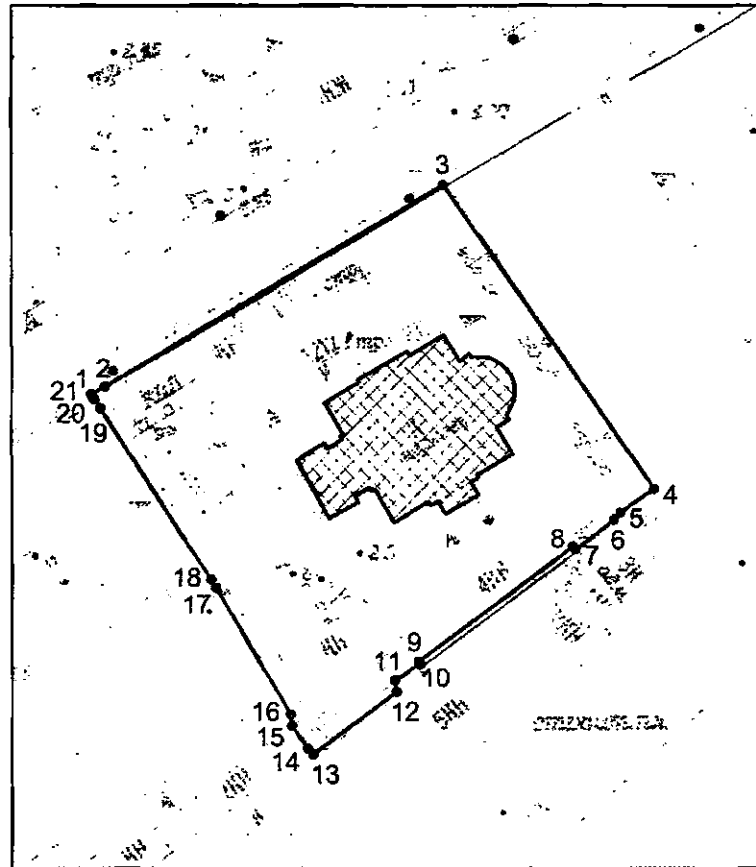
Председатель КГИОП

A handwritten signature in black ink, consisting of several loops and a long horizontal stroke extending to the right.




С.В. Макаров

Границы территории объекта культурного наследия федерального значения
«Церковь Божией Матери Милующей» (далее – объект культурного наследия), расположенного по
адресу: Санкт-Петербург, Большой проспект В.О., дом 102, литера Ж

1. Схема границ территории объекта культурного наследия:



Масштаб 1: 2000
Условные обозначения:

-  граница объекта культурного наследия
-  1
характерная точка границы объекта культурного наследия
-  территория, занимаемая объектом культурного наследия федерального значения

2. Перечень координат характерных точек границ территории
объекта культурного наследия:

Сведения о местоположении границ объекта					
1. Система координат <u>СК-1964</u>					
2. Сведения о характерных точках границ объекта					
Обозначение характерных точек границ	Координаты, м		Метод определения координат характерной точки	Средняя квадратическая погрешность положения характерной точки (M _t), м	Описание обозначени я точки на местности (при наличии)
	X	Y			
1	2	3	4	5	6
1	93339.96	109709.04	Метод геодезических измерений (определений)	0.10	–
2	93341.57	109711.88	Метод геодезических измерений (определений)	0.10	–
3	93383.38	109782.28	Метод геодезических измерений (определений)	0.10	–
4	93320.45	109826.01	Метод геодезических измерений (определений)	0.10	–
5	93315.61	109818.98	Метод геодезических измерений (определений)	0.10	–
6	93314.21	109817.75	Метод геодезических измерений (определений)	0.10	–
7	93308.03	109809.76	Метод геодезических измерений (определений)	0.10	–
8	93308.70	109809.24	Метод геодезических измерений (определений)	0.10	–
9	93284.60	109777.18	Метод геодезических измерений (определений)	0.10	–
10	93284.05	109777.56	Метод геодезических измерений (определений)	0.10	–
11	93280.82	109772.09	Метод геодезических измерений (определений)	0.10	–
12	93278.32	109772.48	Метод геодезических измерений (определений)	0.10	–
13	93265.25	109755.12	Метод геодезических измерений (определений)	0.10	–
14	93266.50	109753.96	Метод геодезических измерений (определений)	0.10	–
15	93271.33	109750.68	Метод геодезических измерений (определений)	0.10	–
16	93273.72	109750.42	Метод геодезических измерений (определений)	0.10	–
17	93300.03	109734.92	Метод геодезических измерений (определений)	0.10	–
18	93301.79	109733.92	Метод геодезических измерений (определений)	0.10	–
19	93337.06	109710.91	Метод геодезических измерений (определений)	0.10	–
20	93338.95	109709.67	Метод геодезических измерений (определений)	0.10	–
21	93339.46	109709.34	Метод геодезических измерений (определений)	0.10	–
1	93339.96	109709.04	Метод геодезических измерений (определений)	0.10	–

Режим использования территории объекта культурного наследия федерального значения
«Церковь Божией Матери Милующей», расположенного по адресу: Санкт-Петербург,
Большой проспект В.О., дом 102, литера Ж

1. На территории объекта культурного наследия запрещаются: строительство объектов капитального строительства и увеличение объемно-пространственных характеристик существующих на территории объекта культурного наследия объектов капитального строительства; проведение земляных, строительных, мелиоративных и иных работ, за исключением работ по сохранению объекта культурного наследия или его отдельных элементов, сохранению историко-градостроительной или природной среды объекта культурного наследия.

2. На территории объекта культурного наследия разрешается ведение хозяйственной деятельности, не противоречащей требованиям обеспечения сохранности объекта культурного наследия и позволяющей обеспечить функционирование объекта культурного наследия в современных условиях.

3. Требования к осуществлению деятельности в границах территории объекта культурного наследия и требования к содержанию использования территории объекта культурного наследия устанавливаются законодательством Российской Федерации и Санкт-Петербурга об объектах культурного наследия.