



ПРАВИТЕЛЬСТВО САНКТ-ПЕТЕРБУРГА
КОМИТЕТ ПО ГОСУДАРСТВЕННОМУ КОНТРОЛЮ, ИСПОЛЬЗОВАНИЮ
И ОХРАНЕ ПАМЯТНИКОВ ИСТОРИИ И КУЛЬТУРЫ
РАСПОРЯЖЕНИЕ

окуд

22.12.2021

№ 389-рп

**Об утверждении границ и режима использования территории
объекта культурного наследия федерального значения
«Церковь Святой Великомученицы Екатерины»**

В соответствии со статьей 3.1, подпунктом 10 пункта 2 статьи 33 Федерального закона от 25.06.2002 № 73-ФЗ «Об объектах культурного наследия (памятниках истории и культуры) народов Российской Федерации» и пунктом 3.12 Положения о Комитете по государственному контролю, использованию и охране памятников истории и культуры, утвержденного постановлением Правительства Санкт-Петербурга от 28.04.2004 № 651, на основании историко-культурного исследования, выполненного ООО «Росскарта» (от 11.11.2021 рег. № 01-25-29393/21-0-0):

1. Утвердить:

1.1. Границы территории объекта культурного наследия федерального значения «Церковь Святой Великомученицы Екатерины», расположенного по адресу: Санкт-Петербург, Кадетская линия В.О., дом 27а, литеры А, Б, Д, согласно приложению № 1 к распоряжению.

1.2. Режим использования территории объекта культурного наследия федерального значения «Церковь Святой Великомученицы Екатерины», расположенного по адресу: Санкт-Петербург, Кадетская линия В.О., дом 27а, литеры А, Б, Д, согласно приложению № 2 к распоряжению.

2. План границ территории объекта культурного наследия федерального значения «Церковь Святой Великомученицы Екатерины», утвержденный КГИОП 21.01.2005, признать утратившим силу.

3. Начальнику отдела государственного реестра объектов культурного наследия обеспечить:

3.1. Направление в Управление Федеральной службы государственной регистрации, кадастра и картографии по Санкт-Петербургу, Комитет по градостроительству и архитектуре копий распоряжений в срок, не превышающий пяти рабочих дней со дня издания распоряжения.


3.2. Уведомление лиц, являющихся собственниками или иными законными владельцами объекта, указанного в пункте 1 распоряжения, в срок, не превышающий трех рабочих дней со дня издания распоряжения.

3.3. Размещение настоящего распоряжения в электронной форме в локальной компьютерной сети КГИОП и его официальное опубликование.

3.4. Внесение соответствующих изменений в «Геоинформационную базу данных по объектам культурного наследия, границам и режимам зон охраны на территории Санкт-Петербурга».

4. Контроль за выполнением распоряжения возложить на начальника Управления государственного реестра объектов культурного наследия.

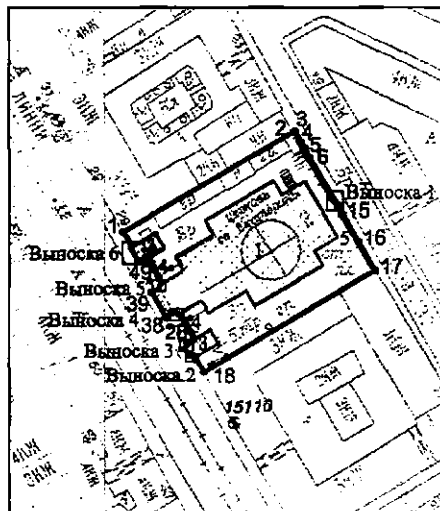
Председатель КГИОП

A handwritten signature in black ink, consisting of a large, stylized initial 'S' followed by several loops and a long horizontal stroke.

С.В. Макаров




Границы территории объекта культурного наследия федерального значения
«Церковь Святой Великомученицы Екатерины» (далее – объект культурного наследия),
расположенного по адресу: Санкт-Петербург, Кадетская линия В.О., дом 27а, литеры А, Б, Д

1. Схема границ территории объекта культурного наследия:

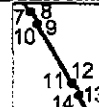


Масштаб 1:2000

Условные обозначения:

-  граница территории объекта культурного наследия
-  характерная точка границы территории объекта культурного наследия
-  территория, занимаемая объектом культурного наследия федерального значения

Выноска 1



Выноска 2



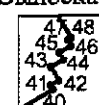
Выноска 3



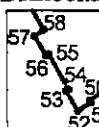
Выноска 4



Выноска 5



Выноска 6



СОСТАВ ОБЪЕКТА КУЛЬТУРНОГО НАСЛЕДИЯ:

- 1 – Церковь;
- 2,3 – Часовня (две);
- 4,5 – Ограда (две).

2. Перечень координат характерных точек границ территории объекта культурного наследия:

Сведения о местоположении границ объекта					
1. Система координат <u>СК-1964</u>					
2. Сведения о характерных точках границ объекта					
Обозначение характерных точек границ	Координаты, м		Метод определения координат характерной точки	Средняя квадратическая погрешность положения характерной точки (M _t), м	Описание обозначения точки на местности (при наличии)
	X	Y			
1	2	3	4	5	6
1	95445,89	112006,09	Метод спутниковых геодезических измерений (определений)	0.10	—
2	95478,34	112061,83	Метод спутниковых геодезических измерений (определений)	0.10	—
3	95478,66	112062,41	Метод спутниковых геодезических измерений (определений)	0.10	—
4	95475,00	112064,41	Метод спутниковых геодезических измерений (определений)	0.10	—
5	95473,10	112065,56	Метод спутниковых геодезических измерений (определений)	0.10	—
6	95469,85	112067,30	Метод спутниковых геодезических измерений (определений)	0.10	—
7	95458,66	112073,80	Метод геодезических измерений	0.10	—
8	95458,73	112073,94	Метод спутниковых геодезических измерений (определений)	0.10	—
9	95457,94	112074,38	Метод спутниковых геодезических измерений (определений)	0.10	—
10	95457,87	112074,25	Метод геодезических измерений	0.10	—
11	95454,04	112076,50	Метод геодезических измерений	0.10	—
12	95454,12	112076,63	Метод спутниковых геодезических измерений (определений)	0.10	—
13	95453,35	112077,07	Метод спутниковых геодезических измерений (определений)	0.10	—
14	95453,27	112076,93	Метод геодезических измерений	0.10	—

15	95451,74	112077,79	Метод спутниковых геодезических измерений (определений)	0.10	-
16	95442,91	112083,06	Метод спутниковых геодезических измерений (определений)	0.10	-
17	95433,40	112088,51	Метод спутниковых геодезических измерений (определений)	0.10	-
18	95400,35	112032,50	Метод спутниковых геодезических измерений (определений)	0.10	-
19	95405,14	112029,85	Метод геодезических измерений	0.10	-
20	95404,79	112029,26	Метод спутниковых геодезических измерений (определений)	0.10	-
21	95405,74	112028,71	Метод геодезических измерений	0.10	-
22	95405,26	112027,89	Метод спутниковых геодезических измерений (определений)	0.10	-
23	95408,17	112026,13	Метод спутниковых геодезических измерений (определений)	0.10	-
24	95408,68	112027,01	Метод геодезических измерений	0.10	-
25	95409,64	112026,45	Метод спутниковых геодезических измерений (определений)	0.10	-
26	95410,15	112027,34	Метод спутниковых геодезических измерений (определений)	0.10	-
27	95409,98	112027,44	Метод геодезических измерений	0.10	-
28	95411,04	112029,21	Метод спутниковых геодезических измерений (определений)	0.10	-
29	95419,27	112024,38	Метод геодезических измерений	0.10	-
30	95419,21	112024,27	Метод геодезических измерений	0.10	-
31	95419,40	112024,16	Метод геодезических измерений	0.10	-
32	95419,17	112023,76	Метод геодезических измерений	0.10	-
33	95419,39	112023,63	Метод геодезических измерений	0.10	-
34	95419,14	112023,20	Метод спутниковых геодезических измерений (определений)	0.10	-

35	95419,58	112022,95	Метод геодезических измерений	0.10	-
36	95419,45	112022,72	Метод спутниковых геодезических измерений (определений)	0.10	-
37	95419,61	112022,62	Метод геодезических измерений	0.10	-
38	95418,09	112020,05	Метод спутниковых геодезических измерений (определений)	0.10	-
39	95426,15	112015,28	Метод спутниковых геодезических измерений (определений)	0.10	-
40	95427,67	112017,87	Метод геодезических измерений	0.10	-
41	95427,80	112017,79	Метод спутниковых геодезических измерений (определений)	0.10	-
42	95427,96	112018,06	Метод геодезических измерений	0.10	-
43	95428,40	112017,80	Метод спутниковых геодезических измерений (определений)	0.10	-
44	95428,64	112018,20	Метод геодезических измерений	0.10	-
45	95428,88	112018,06	Метод спутниковых геодезических измерений (определений)	0.10	-
46	95429,11	112018,46	Метод геодезических измерений	0.10	-
47	95429,30	112018,35	Метод спутниковых геодезических измерений (определений)	0.10	-
48	95429,36	112018,44	Метод геодезических измерений	0.10	-
49	95437,62	112013,70	Метод спутниковых геодезических измерений (определений)	0.10	-
50	95436,55	112011,89	Метод геодезических измерений	0.10	-
51	95436,38	112011,99	Метод геодезических измерений	0.10	-
52	95435,87	112011,13	Метод спутниковых геодезических измерений (определений)	0.10	-
53	95437,18	112010,37	Метод спутниковых геодезических измерений (определений)	0.10	-
54	95437,28	112010,54	Метод геодезических измерений	0.10	-

55	95439,55	112009,26	Метод геодезических измерений	0.10	—
56	95439,45	112009,08	Метод спутниковых геодезических измерений (определений)	0.10	—
57	95440,73	112008,34	Метод спутниковых геодезических измерений (определений)	0.10	—
58	95441,08	112008,93	Метод геодезических измерений	0.10	—
1	95445,89	112006,09	Метод спутниковых геодезических измерений (определений)	0.10	—

Режим использования территории объекта культурного наследия федерального значения
«Церковь Святой Великомученицы Екатерины», расположенного по адресу: Санкт-Петербург,
Кадетская линия В.О., дом 27а, литеры А, Б, Д

1. На территории объекта культурного наследия запрещаются: строительство объектов капитального строительства и увеличение объемно-пространственных характеристик существующих на территории объекта культурного наследия объектов капитального строительства; проведение земляных, строительных, мелиоративных и иных работ, за исключением работ по сохранению объекта культурного наследия или его отдельных элементов, сохранению историко-градостроительной или природной среды объекта культурного наследия.

2. На территории объекта культурного наследия разрешается ведение хозяйственной деятельности, не противоречащей требованиям обеспечения сохранности объекта культурного наследия и позволяющей обеспечить функционирование объекта культурного наследия в современных условиях.

3. Требования к осуществлению деятельности в границах территории объекта культурного наследия и требования к содержанию использования территории объекта культурного наследия устанавливаются законодательством Российской Федерации и Санкт-Петербурга об объектах культурного наследия.